

Firenze: vita e cultura dall'antichità a oggi - Volume II

**'Archeologia invisibile' a Firenze.
Storia degli scavi e delle scoperte
tra San Lorenzo, Santa Maria Novella
e Fortezza da Basso**

A cura di
Monica Salvini e Sara Faralli

REGIONE TOSCANA



Consiglio Regionale

Febbraio 2020

Sommario

Presentazione <i>di Eugenio Giani</i>	7
Prefazione <i>di Andrea Pessina</i>	9
Premessa	11
Ringraziamenti	15
Appunti di topografia storica tra San Lorenzo, Santa Maria Novella e la Fortezza da Basso <i>di Monica Salvini</i>	17

Le indagini archeologiche. Schede 1 - 13

1 Palazzo Medici Riccardi <i>di Carlotta Bigagli, Alessandro Palchetti</i>	41
2. Cappelle Medicee <i>di Carlotta Bigagli, Alessandro Palchetti</i>	51
3. Via Panzani - piazza Santa Maria Novella: ex Hotel La Gioconda, Hotel Bonciani, Hotel Minerva <i>di Rosalba Settesoldi</i>	67
4. Via delle Belle Donne: Hotel l'Orologio e ex Hotel delle Vigne <i>di Rosalba Settesoldi</i>	79
5. Piazza Santa Maria Novella: ex Albergo Nazionale <i>di Carlotta Bigagli, Alessandro Palchetti, Federica Mennuti, Rosalba Settesoldi</i>	89
6. Via Palazzuolo: San Paolo Apostolo detta San Paolino <i>di Fabrizio Minucci, Federico Quintili</i>	95
7. Piazza dell'Unità Italiana <i>di Maddalena Vacca, Elena Martelli</i>	103
8. Piazza dell'Unità Italiana: Palazzo Cerretani <i>di Maurizio Martinelli, Donato Colli</i>	113 113
9. Piazza Stazione Santa Maria Novella <i>di Valeria Montanarini</i>	121
10. Piazza Stazione Santa Maria Novella, lato orientale <i>di Valeria Montanarini</i>	127 127
11. Piazza Adua: un impianto produttivo di epoca romana <i>di Paolo Lelli, Elena Martelli</i>	133 133
12. Via Valfonda <i>di Andrea Biondi, Elena Martelli</i>	139
13. Viale Belfiore - viale Redi: gli scavi del cantiere Tramvia <i>di Federico Scacchetti</i>	145 145

Contributi

Considerazioni sulla morfologia e sui corsi d'acqua della zona extraurbana di <i>Florentia</i> compresa tra il Mugnone e il Terzolle (Riofredo) <i>di Pasquino Pallecchi</i>	157
Un paesaggio urbano diacronico <i>di Tessa Matteini</i>	163
Grandi opere e ritrovamenti archeologici nell'Ottocento: il raccordo ferroviario tra le stazioni Leopolda e Maria Antonia <i>di Paolo Lelli</i>	185 185
Da Iginò Cocchi a Gian Francesco Gamurrini: testimonianze su una necropoli di età romana dai lavori presso la Fortezza da Basso di Firenze (1864, 1871) <i>di Sara Faralli</i>	191
L'assetto del territorio nordoccidentale di Firenze: centuriazione e viabilità <i>di Giorgio Franco Pocobelli</i>	207
Le iscrizioni latine dall'area della Fortezza da Basso (Fortezza di San Giovanni Battista): una revisione <i>di Giovanni Alberto Cecconi</i>	221
Monete antiche nello scavo di Piazza dell'Unità Italiana a Firenze: un primo inquadramento <i>di Michele Asolati</i>	235
Usi e riti funerari di <i>Florentia</i> <i>di Elena Martelli</i>	249
"Underthecity": un progetto di archeologia pubblica lungo i cantieri della Tramvia a Firenze <i>di Marco Turini</i>	273
Bibliografia	279
Elenco degli Autori	309

L'assetto del territorio nordoccidentale di Firenze: centuriazione e viabilità

Giorgio Franco Pocobelli

Gli studiosi sono sostanzialmente concordi nel porre la fondazione della colonia di *Florentia* nella seconda metà del I sec. a.C. durante il triumvirato di Ottaviano, Antonio e Lepido, più precisamente dopo la battaglia di Filippi, per l'assegnazione delle terre ai veterani¹. La deduzione triumvirale sarebbe stata possibile grazie alla *lex agris limitandis metiundis partis Tusciae*, voluta nel 59 a.C. da Giulio Cesare, come ricordato nel *Liber Coloniarum* (I, 212-214 L.).

Pochi i dati per definire archeologicamente la data di fondazione dell'impianto urbano. Alcuni frammenti di ceramica sigillata recuperati nello scavo di via del Proconsole - saggi effettuati nel 1986-1987 - permettono di collocare l'edificazione delle mura difensive intorno al 30/15 a.C.², cioè in un momento in cui dobbiamo supporre già concluso il nuovo assetto agrario del territorio, con la distribuzione dei lotti ai coloni insediati ed una organizzazione socio-politica consolidata in grado di destinare risorse - umane ed economiche - per le opere pubbliche del nuovo centro urbano. Lo iato cronologico tra il momento della deduzione di *Florentia*, con molta probabilità da porre intorno al 41 a.C., e la costruzione delle mura non deve sollevare dubbi: gli studi dimostrano che tra la decisione di realizzare una nuova colonia e la sua effettiva deduzione sul territorio potevano trascorrere svariati anni³.

L'impianto urbano fu realizzato secondo l'orientamento astronomico N-S e E-O (*secundum coelum*) nei pressi di un ponte che consentiva alla viabilità d'età tardo-repubblicana l'attraversamento dell'Arno⁴. Proprio questo strategico passaggio, secondo alcuni autori, avrebbe indotto la scel-

1 Castagnoli 1948, p. 3; de Marinis 1996a, p. 38; Shepherd 2008a, pp. 15-18. Secondo Ciampoltrini (1981a, pp. 46-48) alcune considerazioni storiche lascerebbero propendere per una fondazione nel corso del II sec. a.C.

2 Shepherd 2008a, p. 18; Scampoli 2010, p. 9 con bibliografia precedente.

3 Muzzioli 2001, pp. 7-8.

4 Maetcke 1941, pp. 19, 87.

ta di tale luogo per la deduzione coloniale⁵.

La fondazione di *Florentia* ebbe due effetti sull'assetto del paesaggio circostante:

- l'attrazione della preesistente viabilità di collegamento tra i vari centri urbani, con deviazione dei percorsi che avevano nel centro di Fiesole il nodo di irraggiamento⁶, e l'apertura di nuovi tracciati stradali.
- la realizzazione di una vasta organizzazione agraria della piana per la distribuzione dei terreni ai coloni.

La viabilità

Come accennato, l'assetto viario preesistente la fondazione di *Florentia* aveva in Fiesole il centro di irraggiamento della viabilità d'età etrusca e, dopo la progressiva conquista dell'Etruria e della Cispadana, anche di quella romana di età repubblicana⁷. Tra queste merita ricordare:

- la *via Flaminia minor* del 187 a.C. che metteva in comunicazione Bologna con Arezzo, passando per Fiesole, allo scopo di ottenere un rapido collegamento militare in alternativa al più lungo tracciato della *via Flaminia* realizzata nel 220 a.C. fino a Rimini⁸;

- la *via Cassia Vetus*, verosimilmente realizzata durante la censura del 154 a.C. di Cassio Longino, console nel 171 a.C., ricalcava il percorso Arezzo-Fiesole della *Flaminia minor* fino alla piana di Sesto Fiorentino per proseguire con una diramazione verso O in direzione di Pistoia, Lucca e Luni⁹;

- dalla *Cassia Vetus*, all'altezza di Fiesole, si staccava un altro ramo viario alla volta di Pisa, porto fondamentale per i collegamenti con la Gallia e la Spagna, denominato *via Quinctia* dal nome del costruttore riportato nel cippo miliario rinvenuto a Luciana presso Montelupo Fiorentino. Si tratta di Tito Quinzio Flaminio, identificabile con il console del 150 a.C. o del 123 a.C., la cui strada attraversava l'Arno all'altezza della futura colonia forse sul ponte individuato dal Maetzke nella prima metà del se-

5 Sommella 1988, p. 168, Mosca 2002, p. 95.

6 Uggeri 2015, pp. 137-138.

7 Per una sintetica ed esaustiva disamina delle problematiche storico-topografiche sulla viabilità etrusca e romana dell'area fiorentina cfr. Uggeri 2015, pp. 137-139.

8 Uggeri 1984, pp. 577-593; Agostini, Santi 2012, pp. 51-109.

9 Mosca 2002, pp. 229-232; Uggeri 2015, p. 138.

colo scorso¹⁰, per proseguire il suo percorso lungo la sponda sinistra del fiume¹¹;

· sul medesimo ponte doveva transitare anche la c.d. Cassia Repubblicana, una variante della *Cassia vetus* che proveniente da S lungo la sponda sinistra dell'Arno, evitando il passaggio per Arezzo, permetteva di ridurre il percorso Chiusi-Fiesole di circa 11 miglia¹². Il tratto da Bagno a Ripoli all'attraversamento dell'Arno venne successivamente ricalcato dalla *via Cassia Nova*, realizzata dall'imperatore Adriano per accorciare ulteriormente il collegamento con Chiusi¹³.

La fondazione di *Florentia* in corrispondenza dell'attraversamento fluviale determinò, alla fine del I sec. a.C., uno spostamento delle principali direttrici stradali ai danni di Fiesole, diventando in breve tempo lo snodo principale dei traffici nel Valdarno. Venne dunque realizzato un raccordo per il collegamento con la via Cassia proveniente da Arezzo che, sostanzialmente ricalcato dal percorso dell'attuale via Aretina, da Compiobbi fiancheggiava la destra dell'Arno per entrare dalla porta orientale della città, così da costituire l'asse principale E-O dell'impianto urbano - il c.d. decumano massimo - corrispondente alla direttrice delle attuali via degli Strozzi, via degli Speciali e via del Corso. L'asse principale N-S invece, rappresentato dalle attuali via Roma e via Calimala (il c.d. cardine massimo), era rappresentato dall'attraversamento cittadino della suddetta Cassia Repubblicana che superava l'Arno all'altezza di Ponte Vecchio. Per ridurre le distanze con Roma, l'imperatore Adriano tracciò nel 123 d.C. la *Cassia Nova*, un percorso più diretto che da Chiusi si ricollegava all'altezza di Bagno a Ripoli alla menzionata Cassia Repubblicana¹⁴.

Per quanto riguarda più specificatamente il settore nordoccidentale del territorio, oggetto del presente contributo, dalla porta settentrionale presso il Battistero uscivano due strade dirette rispettivamente per Faenza e per Bologna-Pistoia (Fig. 1).

10 Maetzke 1941, pp. 18, 87.

11 Mosca 1992a, pp. 101-102; Capecchi 2012, p. 126.

12 Mosca 2002, pp. 191-195, 230-231, 234; Capecchi 2012, p. 126. Secondo Uggeri (2015, p. 139) tale tracciato venne realizzato in un momento non precisabile dell'età imperiale.

13 Mosca 2002, pp. 231-232; Uggeri 2015, p. 139.

14 Mosca 2002, pp. 231-232; Uggeri 2015, p. 139.

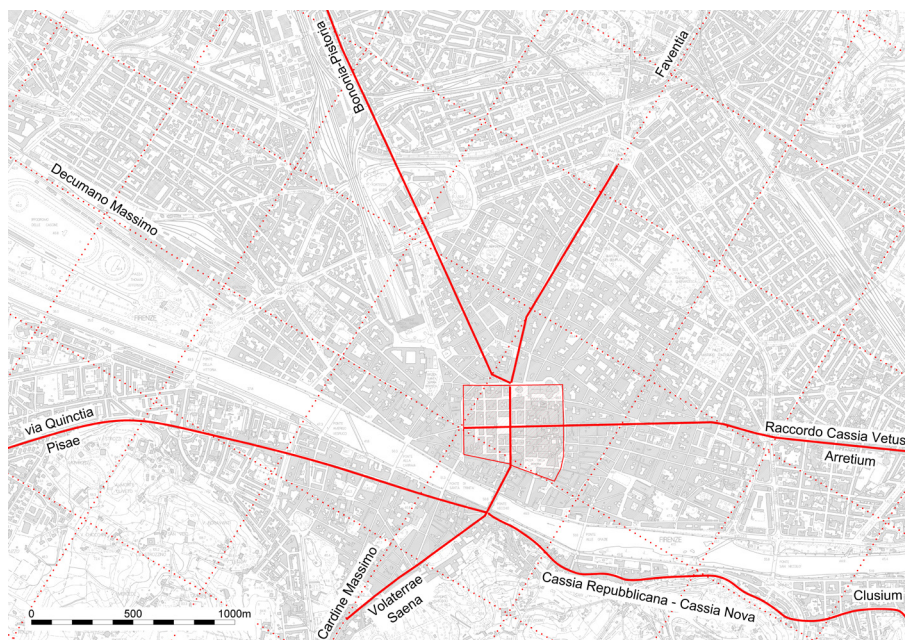


Fig. 1. Viabilità principale d'età romana. A tratteggio la maglia centuriaria (elaborazione di G.F. Pocobelli)

La *via Faventina* di età romana, che aveva un probabile precedente nella direttrice commerciale d'età etrusca per il collegamento dell'Etruria tirrenica con quella adriatica e verosimilmente con l'emporio di Spina, dalla porta urbana correva lungo la direttrice delle odierne Borgo S. Lorenzo e via de' Ginori dove si raccordava con il *kardo* massimo della centuriazione (l'attuale via San Gallo) per proseguire verso N lungo il torrente Mugnone, in direzione di Faenza e della *via Aemilia*¹⁵. Il tracciato, dopo la Porta San Gallo della cerchia medievale, proseguiva sostanzialmente sul tracciato dell'attuale via Faentina.

Dalla porta settentrionale usciva un'altra strada che permetteva, attraversando il territorio nordoccidentale, il collegamento della colonia con Bologna, tracciato nel quale si è voluto riconoscere il raccordo con la più antica *via Flaminia minor*, realizzata dal console del 187 a.C. per scopi militari e ricordata da Tito Livio, che correva ai piedi di Fiesole¹⁶. Questa, riconoscibile su base archeologica e toponomastica, seguiva grossomodo

15 Mosca 1992b, pp. 179-181.

16 Uggeri 1984, pp. 579-583; Uggeri 1992, pp. 181-182; Uggeri 2015, p. 138.

l'andamento ricalcato dalle odierne via Zannetti e via Faenza fino alla Porta a Faenza della Fortezza da Basso, dove si rinvenne una necropoli che evidentemente fiancheggiava la strada. Da qui la via antica proseguiva per il Romito e via Filippo Corridoni fino al ponte sul torrente Terzolle, toponimo che ricorderebbe la distanza da Firenze. Successivamente, la strada continuava per un piccolo tratto su via Reginaldo Giuliani fino alla pieve di Santo Stefano in Pane¹⁷ per proseguire su via delle Panche e Reginaldo Giuliani, che coincidono con il lungo rettilineo fino al Fosso del Termine. Si passava dunque attraverso gli attuali abitati di Quarto, Quinto e Sesto Fiorentino¹⁸, chiari riferimenti miliari da Firenze. Da qui la strada si divideva: un ramo proseguiva verso O lungo i margini della pianura in direzione di Gonfienti, Prato, Pistoia, l'altro - la *Flaminia minor* - continuava verso N per il Neto¹⁹ e Villa Gamba raggiungendo Settimello, al settimo miglio da Firenze, per proseguire verso Bologna.

Tutta da verificare la scoperta nei recenti scavi di due ponti per l'attraversamento di altrettanti corsi d'acqua e tratti stradali lastricati²⁰, evidentemente funzionali alla viabilità suburbana e all'organizzazione del territorio immediatamente al di fuori delle mura, questioni urbanistiche da approfondire ed affrontare in altra sede.

La centuriazione

Benché sommariamente cartografata per la prima volta nel 1921 da Olinto Marinelli²¹ (Fig. 2), docente di Geografia all'Università di Firenze, il primo studio complessivo sulla centuriazione dell'*Ager Florentinus* si deve a Ferdinando Castagnoli che nel 1948 pubblicò un breve - ma ancora

17 Lungo la via che porta a Santo Stefano in Pane, nel 1654, furono scoperte due stele funerarie in arenaria (*CIL* XI 1599, 1652) ed altre tre stele vennero rinvenute nel XVIII secolo in prossimità della pieve (*CIL* XI 1649, 1659, 1681).

18 Nella pieve di San Martino di Sesto Fiorentino era reimpiegata l'iscrizione funerario del sevir *A. Ravetius Severus* (*CIL* XI 1612). Uggeri 1984, p. 589, nota 29 con bibliografia; Sommella 2006, sch. 33.

19 In questa località, oltre ai rinvenimenti d'età pre-protostorica, si recuperò una stele marmorea ad edicola con raffigurazione a bassorilievo riferibile al I sec. d.C. (Uggeri 1984, p. 589, nota 30 con riferimenti).

20 Cfr. contributi in questo stesso volume.

21 Marinelli 1921, pp. 6-10.

oggi fondamentale - articolo sull'argomento²². Basandosi sull'analisi approfondita della cartografia IGM, riconobbe nell'andamento delle strade e dei canali nella piana fiorentina la sopravvivenza dei cardini e dei decumani tracciati per la suddivisione centuriale della colonia (Fig. 3).

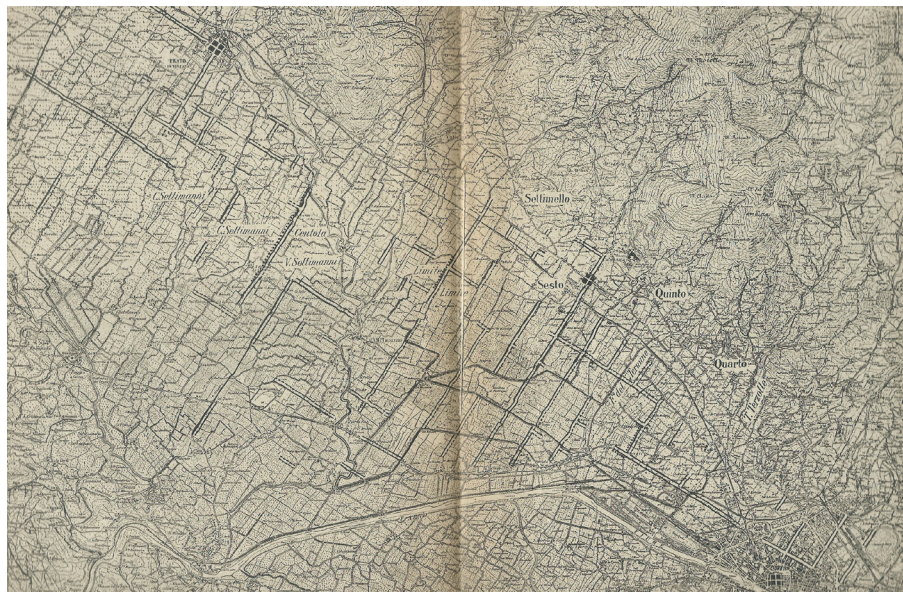


Fig. 2. La carta del 1921 di Olinto Marinelli con la centuriazione tra Firenze e Prato (da Marinelli 1921, pp. 8-9)

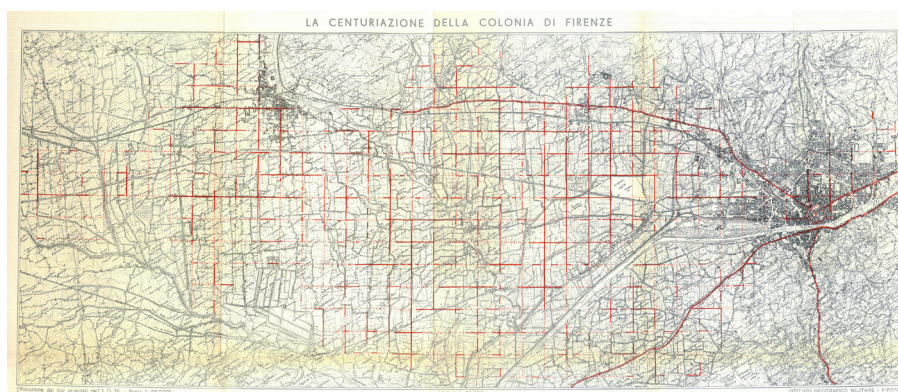


Fig. 3. Lo studio del territorio di *Florentia* pubblicato da Ferdinando Castagnoli (da Castagnoli 1948, tav. fuori testo)

22 Castagnoli 1948.

Il Castagnoli identificò nell'incrocio tra le attuali via della Spada e via Tornabuoni, antistante la porta occidentale della cinta muraria, l'*umbilicus* della centuriazione ovvero l'incrocio tra gli assi generatori dell'intero catasto agrario utilizzati dai gromatici per il tracciamento degli altri *limites* centuriali. Partendo da questa deduzione, dobbiamo dunque riconoscere nelle direttrici di via della Spada-via del Palazzuolo e di via San Gallo rispettivamente le sopravvivenze del Decumano Massimo e del Cardine Massimo.

Il territorio, come apprendiamo dal *Liber Coloniarius*²³, venne suddiviso da una maglia centuriale regolare di 20x20 *actus* (2400 piedi = metri 710 circa di lato). Il decumano massimo era largo 40 piedi (circa 12 metri) ed il cardine massimo 20 piedi, i quintari erano di 12 piedi (metri 3,60 circa) e gli altri limiti *subruncivi* erano di 8 piedi (metri 2,40 circa). Sempre dal *Liber Coloniarius* desumiamo che termini in pietra²⁴ erano posti all'incrocio di cardini e decumani, alla distanza di 2400 piedi, mentre *medii* termini (in legno di rovere o quercia²⁵), detti anche *epipedonici*, erano posizionati ogni 1200 piedi, dunque a metà di ogni lato. Altri termini (*intercisivi*) distanti tra loro 600 piedi servivano a stabilire le ripartizioni interne costituendo, dunque degli allineamenti secondari che raramente lasciano tracce sul terreno.

L'agro centuriato di *Florentia*, così come noto dalla bibliografia specialistica, si estendeva da Campo di Marte - ad E dell'area urbana - fino all'attuale territorio comunale di Agliana, l'antica *statio Hellana* della *Tabula Peutingeriana*, ad occidente, comprendendo l'intera pianura a N e a S dell'Arno.

L'orientamento NE-SO della centuriazione (declinazione 31° E), divergente rispetto a quello dell'area urbana, è determinato dalla morfologia della valle. Tale disposizione, che si adatta alla *natura loci* secondo un sistema ben documentato dalle fonti gromatiche e dalla documentazione archeologica, ha il vantaggio di favorire il deflusso delle acque e di evitarne il ristagno e l'impaludamento rendendo al contempo fertile e produttiva la pianura. Peraltro, una sistemazione idrogeologica con orientamento analogo era stata attuata fin dall'epoca etrusca su parte della piana, come dimostrerebbero gli scavi nell'area di Sesto Fiorentino, ma già parzialmente

23 *Lib. Col.*, I, 211.22 L.

24 Sulla sacralità dei termini confinali nell'ambito della disciplina agrimensoria e sul culto del dio *Terminus*, cfr. Paniagua 2012, pp. 31-34.

25 *Lib. Col.*, I, 212.11 L.: «*ceteros terminos, qui in opus erunt, robustos statuito*».

in disuso al momento della suddivisione d'età romana²⁶.

La ricostruzione della *limitatio* di Firenze, così come postulata dal Castagnoli, è stata ripresa dallo Schmiedt nella sua monumentale opera sulle centuriazioni romane (Fig. 4) ed è comunemente accettata dagli studiosi.

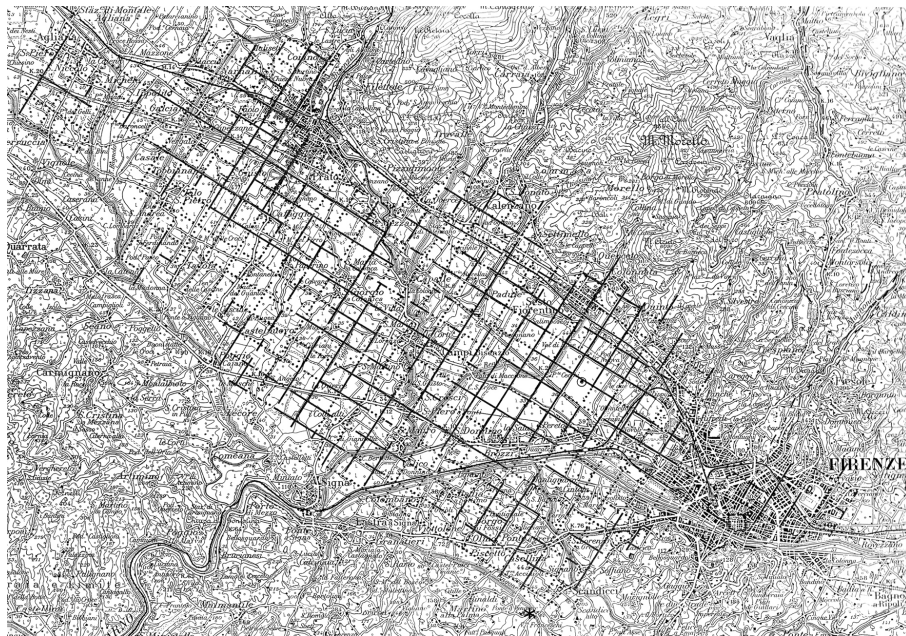


Fig. 4. La centuriazione di Firenze secondo Giulio Schmiedt
(da Schmiedt 1989, tav. LXVIII)

Per quanto attiene il discorso più propriamente topografico del presente contributo, chi scrive ha in corso uno studio dell'intero agro centuriato di *Florentia* che prende le mosse dall'analisi puntuale della documentazione aerofotografica esistente. Come precedentemente accennato, la ricerca del Castagnoli venne condotta con il solo ausilio delle tavolette IGM (scala 1:25.000) che, per quanto dettagliate e ben definite, hanno però il limite di essere necessariamente il risultato di processi logico-culturali e scelte grafiche semplificate, nonché soggette alle scelte interpretative dell'operatore. Si tenga presente che nel 1948 il Castagnoli, profondo conoscitore del potenziale offerto dalle fotografie aeree alle ricerche di topografia antica, non disponeva di una copertura aerofotografica complessiva che con-

26 de Marinis 1996b, p. 40; Shepherd 2006, p. 21 con bibliografia precedente; Mengotti 2009, p. 117.

sentisse un'analisi dettagliata del territorio attraverso questo strumento.

L'attuale studio della centuriazione, invece, è basato analizzando approfonditamente l'ortofotomosaico georeferenziato realizzato con i fotogrammi del volo GAI del 1954 messo a disposizione dal Servizio Cartografico della Regione Toscana. La capacità intrinseca dell'immagine aerofotografica di riprodurre fedelmente la realtà del territorio in un determinato momento, rispetto alla rappresentazione cartografica, permette infatti di riconoscere e restituire con maggior dettaglio e precisione le tracce della *limitatio* romana che sopravvivono anche nelle divisioni campestri, non sempre registrate nella cartografia dell'Istituto Geografico Militare.

Si tratta in gran parte di *limites* intercisivi e suddivisioni poderali interne alle singole centurie, sopravvissuti nelle canalizzazioni, limiti di campo o allineamenti vari, ma non è mancata l'individuazione di nuovi *kardines* e *decumani* - non indicati nella bibliografia archeologica pregressa - che dimostrano un'estensione della centuriazione più ampia rispetto a quanto noto (Fig. 5).

Partendo dunque dalle fotografie aeree, è stata riportata sulla cartografia attuale la fitta rete di canali e limiti di campo che, per orientamento, può essere ricondotta alla primitiva centuriazione romana. Pur ragionevolmente postulando interventi e modifiche d'età successiva all'impianto originario, comunque condizionati dall'assetto preesistente, non è raro constatare che la distanza presente tra confini di campo e/o canali ancora in uso nel 1954 possa essere ricondotta all'*actus* romano (120 piedi = 35 metri circa) o multipli e sottomultipli di questo.

Questa meticolosa ricerca, oltre a dimostrare l'estrema funzionalità del sistema centuriale che ne ha permesso la sopravvivenza nel tempo, può contribuire a dare risposta al dibattito recentemente sollevato sulle modalità di suddivisione dei lotti nelle singole centurie. Se, come attestano le fonti²⁷, il *modus* delle assegnazioni triumvirali corrispondeva a 50 *jugera* per colono (ovvero $\frac{1}{4}$ di centuria), gli studiosi però non concordano sulle modalità di confinamento delle proprietà.

27 Castagnoli 1948, p. 1 (nota 6); Muzzioli 2010, pp. 15 (nota 54), 37-38, 42 con esempi di assegnazioni di 50 iugeri.



Fig. 5. La centuriazione tra Firenze e Sesto Fiorentino: restituzione delle tracce da sopravvivenza visibili nelle fotografie aeree del Volo GAI 1954 (ortofoto IGM – GEOscopio Regione Toscana, elaborazione di G. F. Pocobelli)

Il Castagnoli, interpretando il *Liber Coloniarum*, ipotizza che la suddivisione delle proprietà avvenisse attraverso l'intersezione dei termini *medii*, di cui abbiamo accennato precedentemente, in modo da ottenere 4 lotti quadrati di 10x10 *actus*. I termini *intercisivi*, ogni 600 piedi, sarebbero stati posti dagli agrimensori all'interno della centuria, non lungo i lati esterni, a rimarcare i confini dei singoli campi²⁸.

Una differente lettura del *Liber Coloniarum* è stata proposta da Cristina Mengotti, la quale ipotizza una suddivisione ottenuta con termini *medii* ed *intercisivi* posizionati solo lungo due lati opposti della centuria, cioè o lungo i decumani o lungo i cardini, non intersecanti come suggerito dal Castagnoli, bensì paralleli tra loro²⁹. Una divisione della centuria con questo procedimento permetterebbe, comunque, di ottenere quattro appezzamenti rettangolari di 50 *jugera*, con lati di 5x20 *actus* ciascuno. A supporto di questa ipotesi, analizzando limitati settori della piana tra Sesto Fiorentino e Prato con l'ausilio della cartografia storica e di alcune foto aeree, la studiosa osserva la presenza di numerosi allineamenti interni alle centurie paralleli ai decumani, mentre rari sarebbero gli allineamenti mediani con andamento N-S. A conferma di tale ipotesi, la Mengotti propone un confronto con la divisione agraria che si estende a NE di Padova, nella quale sembra accertata una divisione interna alle centurie ottenuta con tre *limites intercisivi* paralleli ai decumani, posti alla distanza di 600 piedi³⁰.

Dal punto di vista archeologico invece, con l'esclusione delle tracce da sopravvivenza e di canali di drenaggio rinvenuti negli scavi, l'unico rinvenimento sicuramente riferibile alla sistemazione centuriale del territorio di *Florentia* è stato individuato nella piana di Sesto Fiorentino, in località Madonna del Piano: si tratta dell'incrocio tra un cardine ed un decumano³¹, indicato come tale già nelle ricostruzioni del Castagnoli e dello Schmiedt. Lo scavo, condotto nel 1994 su un'area di grande dimensioni (metri 33x34 circa), portò alla scoperta di un quadrivio a "croce greca" nel quale i due bracci del tracciato NO-SE, ovvero il decumano, risultavano interamente lastricati con pietrame di varia pezzatura e delimitati da cordoli con pietre e spezzoni anche di grosse dimensioni, cordoli che si allargavano in corrispondenza dell'intersezione con il tracciato NE-SO. Quest'ultimo, benché

28 Castagnoli 1948, p. 1.

29 Mengotti 2009, pp. 117-118.

30 Mengotti 2009, p. 122.

31 de Marinis, Nannelli 2011, pp. 87-94.

dotato anch'esso di analogo cordolo di delimitazione, risultava privo di *pavimentum* ed il piano era costituito dal suolo argilloso battuto. La larghezza del decumano lastricato, erroneamente indicato come *kardo* dagli autori³², è di circa 15 metri; il cardine, invece, misura dai 4 metri in corrispondenza dell'incrocio fino a 6/8 metri (Fig. 6).

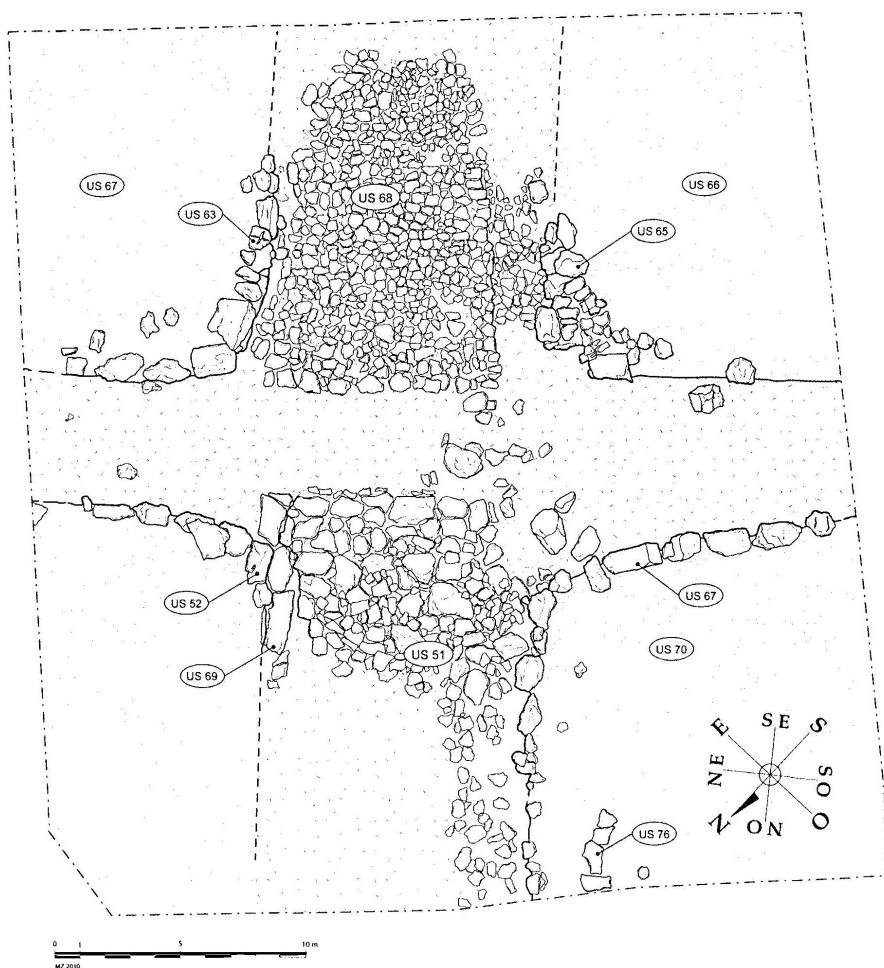


Fig. 6. Sesto Fiorentino: incrocio di assi centuriali in località Madonna del Piano (da de Marinis, Nannelli 2011, p. 91)

32 de Marinis, Nannelli 2011, p. 91.

Lo scavo non ha fornito indicazioni cronologiche utili per la successione delle fasi di vita delle strade, le quali dobbiamo supporre essere state in uso per un lungo periodo e, certamente, anche oggetto di adeguamenti e restauri nel tempo. La stessa sopravvivenza nella toponomastica locale di termini quali “via Lastruccia”, “podere Lastruccia” e “ponte Lastruccia” sono evidenti richiami ai lastricati delle strade centuriali. Certamente interessante in tale contesto, ma ancora da comprenderne l’effettiva funzione, il rinvenimento sul cordolo del decumano di un grosso spezzone di pietra con *decussis* tracciato a scalpello (Fig. 7), in giacitura primaria e perfettamente orientato con gli assi stradali, che gli scopritori ipotizzano esser stato non “un vero punto gromatico, quanto piuttosto di una sorta di guida per gli operai incaricati della realizzazione del lavoro”³³.




Fig. 7. Pietra calcarea con “decussis” rinvenuto in località Madonna del Piano (da de Marinis, Nannelli 2011, p. 92)

33 de Marinis, Nannelli 2011, p. 90.

Bibliografia

- Adam 1994 = Adam J.P., *L'arte di costruire presso i romani. Materiali e tecniche*. Biblioteca di archeologia, 9, Milano, Longanesi, 1994.
- Aemilia 2000 = Aemilia. *La cultura romana in Emilia Romagna dal III secolo a.C. all'età costantiniana*, a cura di M. Marini Calvani, Venezia, Marsilio Editori, 2000.
- Agostini, Santi 2012 = Agostini C., Santi F., *La strada Flaminia militare del 187 a.C.*, Bologna, Grafis, 2012.
- Airoldi 2001 = Airoldi F., *Le incinerazioni in età tardoromana: caratteristiche e diffusione del fenomeno*, in *La necropoli tardo-antica* 2001, pp. 115-124.
- Aleandri, Marcetti 2006 = Aleandri A., Marcetti C., *Firenze. Verso la città moderna. Itinerari urbanistici nella città estesa tra Ottocento e Novecento*, Firenze, Fondazione Michelucci Press, 2006.
- Alle origini di Firenze* 1996 = *Alle origini di Firenze dalla preistoria alla città romana*, a cura di G. Capecchi. Catalogo della Mostra (Firenze, Museo Firenze com'era, 25 giugno 1996 - 19 gennaio 1997), Firenze, Polistampa, 1996.
- Alston 2001 = Alston R., *The City in Roman and Byzantine Egypt*, London-New York, Routledge, 2001.
- Aranci 2016 = Aranci G., *Firenze cristiana nel XII secolo. Le chiese della città e i riti del battesimo a Firenze tra XII e XIII secolo*, in *Firenze prima di Arnolfo* 2016, pp. 55-71.
- Archeologia a Firenze* 2015 = *Archeologia a Firenze. Città e territorio*. Atti del Workshop (Firenze, 12-13 aprile 2013), a cura di V. d'Aquino, G. Guarducci, S. Nencetti, S. Valentini, Oxford, Archaeopress Archaeology, 2015.
- Archeologia urbana a Fiesole* = *Archeologia urbana a Fiesole: lo scavo di via Marini - via Portigiani*, Firenze, Cooperativa Archeologia, 1990.
- Arnoldus-Huyzendveld 2007 = Arnoldus-Huyzendveld A., *Tra terra e acqua: trasformazioni geo-ambientali*, in *Firenze prima degli Uffizi* 2007, pp. 51-60.
- ASAT 1992 = *Atlante dei siti archeologici della Toscana*, a cura di M. Torelli e C. Masseria, Roma, L'Erma di Bretschneider, 1992.
- Ascherson 2000 = Ascherson N., *Editorial*, in «Public Archaeology» 1,1, 2000, pp. 1- 4.

- Asolati 2001 = Asolati M., *Emissioni enee dell'età di Onorio con sigla "SM": una nuova attribuzione*, in *Inspecto nummo. Scritti di numismatica, medaglistica e sfragistica offerti dagli allievi a Giovanni Gorini*, a cura di A. Saccocci, Padova, Esedra Editrice, 2001, pp. 75-96.
- Asolati 2005 = Asolati M., *Il tesoro di Falerii Novi. Nuovi contributi sulla monetazione italica in bronzo degli anni di Ricimero (457-472 d.C.)*, con una appendice di L. Allegretta, *Numismatica Patavina*, 4, Padova, Esedra Editrice, 2005.
- Asolati 2006a = Asolati M., *La tesaurizzazione della moneta in bronzo in Italia nel V secolo d.C.: un esempio di inibizione della legge di Gresham?*, in *I ritrovamenti monetali e la legge di Gresham*. Atti del III Congresso Internazionale di Numismatica e Storia Monetaria (Padova, 28-29 ottobre 2005), a cura di M. Asolati e G. Gorini, *Numismatica Patavina*, 8, Padova, Esedra Editrice, 2006, pp. 103-127.
- Asolati 2006b = Asolati M., *Il ripostiglio di Camporegio (Grosseto). Note sulle imitazioni bronzee di V sec. d.C. e sulla questione della cosiddetta 'moneta in rame nell'Italia longobarda'*, in «*Rivista Italiana di Numismatica*» 107, 2006, pp. 113-161.
- Asolati 2011 = Asolati M., *Monete nell'area degli Uffizi*, in *La fabbrica degli Uffizi. Indagini e ritrovamenti 2007-2009*, a cura di G.E. Pappagallo, Livorno, Sillabe, pp. 153-156.
- Asolati 2012 = Asolati M., *Praestantia nummorum. Temi e note di numismatica tardo antica e alto medievale*, *Numismatica Patavina*, 11, Padova, Esedra Editrice, 2012.
- Asolati 2013 = Asolati M., *Urbs Salvia e il suo territorio in età tardo antica: nuove evidenze numismatiche*, in *Le Marche e l'oltre Marche tra l'evo antico e il moderno. Rapporti di varia natura alla luce della documentazione numismatica*. Atti del 2° Convegno di Studi numismatici marchigiani (Ancona, 13-14 maggio 2011), a cura di R. Rossi, in «*Atti e Memorie della Deputazione di Storia Patria per le Marche*» 109, 2011 [2013], Ancona, pp. 59-79.
- Asolati 2016a = Asolati M., *Coin Finds from Kom al-Ahmer and Kom Wasit, near Alexandria, Egypt (2012-2015)*, in «*The Numismatic Chronicle*» 176, 2016, pp. 446-458.
- Asolati 2016b = Asolati M., *Trasparenze ponderali: contrappesi monetali di vetro nell'Anatolia bizantina*, in «*European Journal of Post - Classical Archaeologies*» 6, 2016, pp. 163-188.
- Asolati 2018 = Asolati M., *La componente monetale nei corredi funerari della necropoli*, in *Militi e Veterani a Lestans di Sequals 2018*, pp. 47-50.
- Asolati, Crisafulli 2019 = Asolati M., Crisafulli C., *The Coins - Campaigns*

- 2012-2016, in *Kom al-Ahmer - Kom Wasit II. Coins from Kom al-Ahmer and Kom Wasit. Pottery from Kom al-Ahmer*, a cura di M. Asolati, C. Crisafulli e C. Mondin, Oxford, Archaeopress, 2019, pp. 1-60.
- Asolati, Kenawi, Marchiori 2018 = Asolati M., Kenawi M., Marchiori G., *La moneta nel contesto archeologico, la moneta come contesto archeologico: il caso dell'Unità 4 di Kom al-Ahmer (Delta del Nilo, Egitto)*, in «European Journal of Post - Classical Archaeologies» 8, 2018, pp. 253-270.
- Asolati, Stella 2018 = Asolati M., Stella A., *Aquileia. Fondi Cossar*, 3.1. *Le monete*, Scavi di Aquileia, II, Roma, Quasar, 2018.
- Atlante di Firenze* 2010 = *Atlante archeologico di Firenze*, a cura di M. Pagni, Firenze, Polistampa, 2010.
- Aubry, Donadieu *et al.* 2006 = Aubry P., Donadieu P., Laffage A., Le Dantec J.P., Luginbühl Y., Roge A., sous la direction de A. Berque, *La Mouvance II, soixante-dix mots pour le paysage*, La Villette, Paris, 2006.
- Bachechi 2010 = Bachechi L., *Le Collezioni Paleontologiche*, in *Museo di Storia Naturale* III, pp. 197-201.
- Bagliani 2010 = Bagliani F. (a cura di), *Paesaggio: un'esperienza multiculturale. Scritti di Bernard Lassus*, Roma, Kappa edizioni, 2010.
- Baldassarri 2003 = Baldassarri M., *La monetazione della Repubblica di Pisa fino alla prima dominazione fiorentina*, in *Pisa nei secoli*, a cura di A. Zampieri, II, Pisa, ETS, 2003, pp. 7-66.
- Baldassarri 2011 = Baldassarri M., *I reperti numismatici: monete e medaglie*, in *Archeologia in Piazza dei Miracoli. Gli scavi 2003-2009*, a cura di A. Alberti e E. Paribeni, Ghezzeno (PI), Felici Editore, 2011, pp. 477-512.
- Barbiera 2012 = Barbiera I., *Memorie sepolte. Tombe e identità nell'alto medioevo (secoli V-VIII)*, Roma, Carocci Editore, 2012.
- Bargellini, Guarnieri 1977-1978 = Bargellini P., Guarnieri E., *Le strade di Firenze*, Firenze, Bonechi, 1977-1978.
- Bartoli, Contorni 1991 = Bartoli L.M., Contorni G., *Gli Orti Oricellari a Firenze: un giardino, una città*, Firenze, Edifir, 1991.
- Bates 1971 = Bates M.I., *Archaeological Exploration of Sardis, Byzantine Coins*, Cambridge (Mass.), Harvard University Press, 1971.
- Bazzini 1999 = Bazzini M., *Materiali dall'Isola di Pianosa presenti nelle Collezioni dei Musei Civici di Reggio Emilia: le monete*, Pagine di Archeologia, Studi e materiali, 2, s.l., Musei Civici di Reggio Emilia, 1999.
- Belcastro, Mariotti 2010 = Belcastro M.G., Mariotti V., *L'uomo e il pensiero della morte*, in *Sepulture anomale. Indagini archeologiche e antropologiche dall'epoca classica al Medioevo in Emilia Romagna*. Giornata di Studi (Castelfranco Emilia, 19 dicembre 2009), a cura di M.G. Belcastro e

- J. Ortalli, Quaderni di Archeologia dell'Emilia Romagna, 28, Firenze, All'insegna del Giglio, 2010, pp. 13-22.
- Belli, Innocenti 2015 = Belli G., Innocenti R., *Le trasformazioni urbanistiche entro la cerchia muraria fra l'età leopoldina e il periodo di Firenze Capitale*, in *Una Capitale e il suo Architetto* 2015, pp. 97-120.
- Bencivenni 2015 = Bencivenni M., *1864-1874. La nascita del sistema del verde pubblico a Firenze*, in *Una Capitale e il suo Architetto* 2015, pp. 211-218.
- Bencivenni 2018 = Bencivenni M., *Il sistema del verde per Firenze capitale: la realizzazione di un progetto di respiro europeo*, in *Una capitale europea* 2018, pp. 385-408.
- Bencivenni, De Vico Fallani 1998 = Bencivenni M., De Vico Fallani M., *Giardini pubblici a Firenze dall'Ottocento ad oggi*, Firenze, Edifir, 1998.
- Benvenuti 1996 = Benvenuti A., *Stratigrafia della memoria: scritture agiografiche e mutamenti architettonici nella vicenda del «Complesso cattedrale» fiorentino*, in *Il bel San Giovanni e Santa Maria del Fiore. Il centro religioso di Firenze dal tardo antico al Rinascimento*, a cura di D. Cardini, Firenze, Le Lettere, 1996, pp. 95-127.
- Berti 1984 = Berti F., *La necropoli romana di Voghenza. Sepolture e corredi*, in *Voghenza* 1984, pp. 77-201.
- Berti 2000 = Berti F., *Le aree funerarie: aspetti archeologici e culturali; topografia e monumenti delle necropoli*, in *Aemilia* 2000, pp. 205-208.
- Berti 2008 = Berti F., *Il Museo della ceramica di Montelupo. Storia, tecnologia, collezioni*, Firenze, Polistampa, 2008.
- Bertoldi 2012 = Bertoldi T., *Guida alle anfore romane di età imperiale*, Roma, Edizioni Espera, 2012.
- Betti Carboncini 2004 = Betti Carboncini A., *Firenze e il treno. Nascita e sviluppo delle ferrovie nella città*, Cortona (AR), Calosci, 2004.
- Bianchi 2000 = Bianchi C., *Cremona in età romana. I letti funerari in osso dalla necropoli di S. Lorenzo*, Milano, ET edizioni, 2000.
- Bianchi 2006 = Bianchi S., *Basilica di S. Lorenzo*, in *S. Maria del Fiore* 2006, pp. 12-13.
- Bigagli, d'Aquino, Palchetti 2006a = Bigagli C., d'Aquino V., Palchetti A., *Firenze. Ex canonica di S. Giovanni*, in «Notiziario della Soprintendenza per i Beni Archeologici della Toscana» 1, 2005 [2006], pp. 98-100.
- Bigagli, d'Aquino, Palchetti 2006b = Bigagli C., d'Aquino V., Palchetti A., *Firenze. Scavi del Complesso monumentale di Sant'Apollonia*, in «Notiziario della Soprintendenza per i Beni Archeologici della Toscana» 1, 2005 [2006], pp. 101-103.
- Bigagli, d'Aquino, Palchetti 2007 = Bigagli C., d'Aquino V., Palchetti

- A., *Firenze. Via dell'Oriuolo. Palazzo Guadagni Strozzi Saccati*, in «Notiziario della Soprintendenza per i Beni Archeologici della Toscana» 2, 2006 [2007], pp. 88-91.
- Bigagli, d'Aquino, Palchetti 2009 = Bigagli C., d'Aquino V., Palchetti A., *Firenze. Piazza Santa Maria Novella: assistenza archeologica alla realizzazione dell'isola ecologica interrata*, in «Notiziario della Soprintendenza per i Beni Archeologici della Toscana» 4, 2008 [2009], pp. 84-87.
- Bigagli, d'Aquino, Palchetti 2010 = Bigagli C., d'Aquino V., Palchetti A., *Complesso monumentale di Sant'Apollonia*, in *Atlante di Firenze 2010*, pp. 389-390.
- Bigagli, Cianferoni *et al.* 2015a = Bigagli C., Cianferoni G.C., Palchetti A., Roncaglia G., *La necropoli extramoenia di Sant'Apollonia*, in *Archeologia a Firenze 2015*, pp. 177-182.
- Bigagli, Cianferoni *et al.* 2015b = Bigagli C., Cianferoni G.C., Lotti S., Palchetti A., Pellegrineschi L., Roncaglia G., *La cerchia muraria di XII-XIII secolo*, in *Archeologia a Firenze 2015*, pp. 325-332.
- Billi 1986 = Billi C.M., *Il vecchio centro "a nuova vita restituito"*, in *Il disegno della città 1986*, pp. 101-116.
- Biundo, Brando 2008 = Biundo R., Brando M., *Caratteristiche della discarica e meccanica della stratificazione. L'approccio allo scavo*, in Horti et Sordes. *Uno scavo alle falde del Gianicolo*, a cura di F. Filippi, Roma, Quasar, 2008, pp. 93-96.
- Blanck 2009 = Blanck H., *Wilhelm Henzen, una breve biografia*, in *Le scienze dell'antichità nell'Ottocento. Il carteggio fra Adolphe Noël des Vergers e i segretari dell'Istituto di corrispondenza archeologica Wilhelm Henzen e Heinrich Brunn*, a cura di H. Blanck, Bologna, Minerva edizioni, 2009, pp. 13-15.
- Bollo 2014 = Bollo A., *50 sfumature di pubblico e la sfida dell'audience development*, in *I pubblici della cultura. Audience development, audience engagement*, a cura di F. De Biase, Milano, Franco Angeli, 2014, pp. 163-177.
- Bonifay 2005 = Bonifay M., *Observations sur la typologie des amphores africaines de l'antiquité tardive*, in *LRCW I. Late Roman Coarse Wares, Cooking Wares and Amphorae in the Mediterranean. Archaeology and Archaeometry*, Oxford, British Archaeological Reports International Series, 1340, 2005, pp. 451-472.
- Borghini 1808 = Borghini V., *Discorsi con le annotazioni di Domenico Maria Manni*, Milano, Società Tipografica dei Classici, 1808.
- Bradley 2002 = Bradley M., *It all comes out in the wash: looking harder at*

- the Roman fullonica*, in «Journal of Roman Archaeology» 15, 2002, pp. 21-44.
- Brecciaroli Taborelli 1987 = Brecciaroli Taborelli L., *Contributo alla classificazione di una terra sigillata chiara italica*, in «Rivista di Studi Marchigiani» 1, 1978, pp. 1-37.
- Briganti, Ciuffegni, Coli *et al.* 2003 = Briganti R., Ciuffegni S., Coli M., Polimeni S., Pranzini G., *Plio-quaternary evolution of the Firenze area*, in «Bollettino della Società Geologica Italiana» 122,3, 2003, pp. 435-445.
- Bruttini 2013 = Bruttini J., *Archeologia urbana a Firenze. Lo scavo della terza corte di Palazzo Vecchio (indagini 1997-2006)*, Firenze, All'Insegna del Giglio, 2013.
- Buchi 1975 = Buchi E., *Lucerne del Museo di Aquileia. I. Lucerne romane con Marchio di Fabbrica*, Aquileia, Associazione Nazionale per Aquileia, 1975.
- Burial, Society and Context* 2000 = *Burial, Society and Context in the Roman World*, a cura di J. Pearce, M. Millett, M. Struck, Londra, Oxbow books, 2000.
- Buttrey 1980 = Buttrey T.V., *Cosa: The Coins*, in «Memoirs of the American Academy in Rome» 34, 1980, pp. 5-156, tavv. 1-10.
- Buttrey 2003 = Buttrey T.V., *The Greek and Roman Coins*, in *Cosa V. An Intermittent Town. Excavations 1991-1997*, a cura di E. Fentress *et al.*, Memoirs of the American Academy in Rome, Supplementary, vol. II, Ann Arbor, The University of Michigan Press, 2003, pp. 250-259.
- CA F. 106 = *Edizione archeologica della Carta d'Italia al 100.000. Foglio 106 (Firenze)*, Firenze, Istituto Geografico Militare, 1929.
- Callegher 1998 = Callegher B., *Trento-Teatro Sociale scavi 1990-1992. Le monete repubblicane, imperiali e medievali: analisi critica e catalogo del complesso*, in *Materiali per la storia urbana di Tridentum. II. Ritrovamenti monetali*, a cura di E. Cavada e G. Gorini, in «Archeologia delle Alpi» 4, 1998, pp. 7-341.
- Camporeale 2015 = Camporeale G.A., *Gli Etruschi di Firenze in Archeologia a Firenze* 2015, pp. 39-54.
- Cantini, Bruttini 2015 = Cantini F., Bruttini J., *Tra la città e il fiume. L'area degli Uffizi tra tarda antichità e medioevo*, in *Archeologia a Firenze* 2015, pp. 269-304.
- Capecchi 1990 = Capecchi G., *Un catalogo mai edito, un Disegno archiviato. Vittorio Poggi e la nascita del Museo Archeologico di Firenze*, in «Annali della Facoltà di Lettere e Filosofia dell'Università degli Studi di Perugia.1. Studi Classici» 27, 1989-1990, pp. 199-230.

- Capecchi 1996a = Capecchi G., *Instrumentum domesticum. Ceramiche*, in *Alle origini di Firenze* 1996, pp. 186-195.
- Capecchi 1996b = Capecchi G., *Monumenti funerari*, in *Alle origini di Firenze* 1996, pp. 213-214.
- Capecchi 2012 = Capecchi G., *Florentia e le acque. Fonti, acquedotto e terme dell'antica città*, in «Vivens Homo» 23,1, 2012, pp. 125-142.
- Capecchi 2015 = Capecchi G., *Progettare un museo nella nuova Italia: Vittorio Poggi a Firenze*, in *Vittorio Poggi (1833-1914) tra la Liguria e l'Europa degli studi*, «Atti della Società Ligure di Storia Patria Genova» 55, fasc. I, 2015, Genova, pp. 61-74.
- Capecchi 2017 = Capecchi G., *La "splendidissima collezione dei vetri" del Museo Archeologico Nazionale di Firenze. Breve storia di una raccolta quasi ignota*, in *Pretiosa Vitrea. L'arte vetraria antica nei musei e nelle collezioni private della Toscana*. Catalogo della Mostra, a cura di G. De Tommaso, M. Iozzo e F. Paolucci, Milano, Continents Editions, 2017, pp. 23-31.
- Carandini 2017 = Carandini A., *La forza del contesto*, Roma-Bari, Laterza, 2017.
- Caravaggi, Morelli 2014 = Caravaggi L., Morelli C., *Paesaggi dell'archeologia invisibile. Il caso del distretto Portuense*, Roma, Quodlibet, 2014.
- Carapelli, Donati 2013 = Carapelli G., Donati M., *Pietro Porcinai (1910-1986). Paesaggi moderni a Firenze*, Pisa, Pacini, 2013.
- Carl Vogt 1998 = *Carl Vogt (1817-1895) Science, philosophie et politique. Actes du colloque de mai 1995*, a cura di J.-C. Pont, D. Bui, F. Dubosson, J. Lacki, Bibliothèque d'Histoire des Sciences, I, Firenze, Olschki, 1998.
- Carocci 1897 = Carocci G., *Firenze scomparsa. Ricordi storico-artistici*, Firenze, Galletti e Cocci, 1897.
- Carocci 1889 = Carocci G., *Il centro di Firenze nel 1427*, in *Studi Storici del centro di Firenze* (pubblicati in occasione del IV Congresso storico italiano, Firenze 1889, a cura della Commissione Storico-Archeologica comunale), ristampa anastatica Arnaldo Forni 1978, Bologna, pp. 17-76.
- Carocci 1908 = Carocci G., *I dintorni di Firenze*, Firenze, Galletti e Cocci, 1908.
- Caronte 1995 = *Caronte. Un obolo per l'aldilà*. Atti del Convegno (Salerno, 1995), in «La Parola del Passato. Rivista di Studi Classici» 50, Napoli, Macchiaioli, 1995.
- Carroll 2006 = Carroll M., *Spirits of the dead. Roman funerary commemoration in Western Europe*, Oxford, Oxford University Press, 2006.
- Carroll 2011 = Carroll M., *Infant death and burial in Roman Italy*, in

- «Journal of Roman Archaeology» 24, 2011, pp. 99-120.
- Carroll 2018 = Carroll M., *Infancy and Earliest Childhood in the Roman World. 'A Fragment of Time'*, Oxford, Oxford University Press, 2018.
- Castagnoli 1948 = Castagnoli F., *La centuriazione di Florentia*, in «L'Universo» 28,4, 1948, pp. 1-8.
- Ceci 2001 = Ceci F., *L'interpretazione di monete e chiodi in contesti funerari: esempi dal suburbio romano*, in *Culto dei morti 2001*, pp. 87-95.
- Ceci 2016 = Ceci M., *I marchi di fabbrica sulle lucerne fittili*, in *Made in Roma. Marchi di produzione e di possesso nella società antica*, Catalogo della Mostra (Roma, Mercati di Traiano, 13 maggio 2016 - 29 gennaio 2017), a cura di M. Milella, S. Pastor e L. Ungaro, Roma, Gangemi, 2016, pp. 47-52.
- Cenerini 2005 = Cenerini F., *L'indicazione della pedatura nelle iscrizioni funerarie romane dell'Emilia Romagna (Regio VIII)*, in *Terminavit sepulcrum 2005*, pp. 137-141.
- Cecconi 2013 = Cecconi G.A., *Firenze tardoantica: istituzioni e società*, in *Archeologia a Firenze 2015*, pp. 213-218.
- Cesati 2003 = Cesati F., *La grande guida delle strade di Firenze*, Roma, Newton Compton, 2003.
- Chiavistelli 2018 = Chiavistelli A., *Da Torino a Firenze. Una Capitale in transito (1865-1870)*, in *Una capitale europea 2018*, pp. 269-300.
- Chiostrì 2002 = Chiostrì F., *L'acquedotto romano di Firenze*, Firenze, Centro Editoriale Toscano, 2002.
- Ciampoltrini 1981a = Ciampoltrini G., *Note sulla colonizzazione augustea nell'Etruria settentrionale*, in «Studi Classici e Orientali» 31, 1981, pp. 41-55.
- Ciampoltrini 1981b = Ciampoltrini G., *Peopled scrolls di Florentia*, in «Prospettiva» 27, 1981, pp. 47-52.
- Ciampoltrini 1982 = Ciampoltrini G., *Le stele funerarie di età imperiale dell'Etruria settentrionale*, in «Prospettiva» 30, 1982, pp. 2-12.
- Ciampoltrini 1983 = Ciampoltrini G., *Due urne marmoree d'età imperiale da Arezzo*, in «Studi Classici e Orientali» 33, 1983, pp. 261-271.
- Ciampoltrini 1987 = Ciampoltrini G., *Il sarcofago di Q. Petronius Melior (CIL XI 1595): un contributo ed un'ipotesi*, in «Prospettiva» 50, 1987, pp. 42-44.
- Ciampoltrini 1992 = Ciampoltrini G., *Tombe "con corredo" in Toscana tra tarda antichità e alto medioevo: contributi e annotazioni*, in «Archeologia Medievale» 19, 1992, pp. 691-700.
- Ciampoltrini 2009 = Ciampoltrini G., *Riti funerari nell'Etruria settentrionale fra I e II secolo d.C.*, in *Munere mortis. Complessi tombali*

- d'età romana nel territorio di Lucca*, a cura di G. Ciampoltrini, Lucca, I segni dell'Auser, 2009, pp. 11-30.
- Ciampoltrini 1994 = Ciampoltrini G., *Città "frammentate" e città-fortezza. Storie urbane della Toscana centro-settentrionale fra Teodosio e Carlo Magno*, in *La storia dell'alto medioevo italiano (VI-X secolo) alla luce dell'Archeologia*. Atti del Convegno Internazionale (Siena, 1992), a cura di R. Francovich e G. Noyé, Biblioteca di Storia Medievale, Firenze, All'Insegna del Giglio, 1994, pp. 615-633.
- Ciani, Attolini *et al.* (c.s.) = Ciani F., Attolini D., Bellini C., Pallecchi P., Mariotti Lippi M., *Pollen analysis in the early middle ages Florence (Italy)*, in 18th Conference of the International Workgroup for Palaeoethnobotany (Lecce, 3-8 giugno 2019), in corso di stampa.
- Cianferoni 2015 = Cianferoni G.C., Florentia, in *Archeologia a Firenze 2015*, pp. 5-70.
- Cianferoni, Da Vela 2015 = Cianferoni G.C., Da Vela R., *Fornaci di età etrusca sotto l'ex Cinema Apollo, in Via Nazionale a Firenze*, in *Archeologia a Firenze 2015*, pp. 125-134.
- Cianferoni, Roncaglia, Settesoldi 2010 = Cianferoni G.C., Roncaglia G., Settesoldi R., *Firenze. Piazza Santa Maria Novella, via delle Belle Donne*, in «Notiziario della Soprintendenza per i Beni Archeologici della Toscana» 5, 2009 [2010], pp. 203-205.
- Cianferoni, Pellegrineschi 2015 = Cianferoni G.C., Pellegrineschi L., *La fattoria ellenistica di viale Nenni - Via degli Arcipressi a Firenze*, in *Archeologia a Firenze 2015*, pp. 137-146.
- Cinelli 2010 = Cinelli L., *L'Archivio dell'Opera di Santa Maria Novella (secc. XV-XVIII). Inventario*. Tesi di Master di II livello in Archivistica, Biblioteconomia e Codicologia, 2010, Facoltà di Lettere e Filosofia. Dipartimento di Studi sul Medioevo ed il Rinascimento dell'Università di Firenze (consultabile online su Academia.edu).
- Cinti 1997 = Cinti D., *Giardini e Giardini. Il verde storico nel centro di Firenze*, Milano, Electa, 1997.
- Cioni 1986 = Cioni P., *La ferrovia e le stazioni*, in *Il disegno della città 1986*, pp. 131-147.
- Cioppi, Dominici 2010 = Cioppi E., Dominici S., *Genesis e sviluppo delle collezioni geologiche e paleontologiche*, in *Museo di Storia Naturale III*, pp. 19-55.
- Ciuffoletti 2014 = Ciuffoletti Z., *La città Capitale Firenze. Prima, durante e dopo*, Firenze, Le Lettere, 2014.
- Cleary 2000 = Cleary S.E., *Putting the dead in their place: burial location in Roman Britain*, in *Burial, Society and Context 2000*, pp. 127-142.

- Cocchi 1867 = Cocchi I., *L'uomo fossile nell'Italia centrale. Studi paleoetnologici*. Memorie della Società Italiana di Scienze Naturali, II, Milano, Tipografia G. Bernardoni, 1867.
- Cocchi 1871 = Cocchi I., *Raccolta degli oggetti dei così detti tempi preistorici. Cataloghi della Collezione Centrale Italiana di Paleontologia*, I, Firenze, Civelli, 1871.
- Coli, Agili *et al.* 2004 = Coli M., Agili F., Pini G., Coli N., *Firenze: il suo impatto sull'evoluzione geomorfologica dell'area*, in «Il Quaternario. Italian Journal of Quaternary Sciences» 17, 2/1, 2004, pp. 195-211.
- Colonna, Di Paolo 1997 = Colonna G., Di Paolo E., *Per una biografia di Achille Gennarelli*, in *Etrusca e Italica. Scritti in ricordo di Massimo Pallottino*, I, Pisa-Roma, Istituti editoriali e poligrafici internazionali, 1997, pp. 169-172.
- Conedera, Ercoli 1973 = Conedera C., Ercoli A., *Elementi geo-morfologici della piana di Firenze dedotti dalla fotointerpretazione*, in «L'Universo» 53,2, 1973, pp. 255-262.
- Corazzol, Giuntini 2015 = Corazzol S., Giuntini A., *Linee e stazioni ferroviarie a Firenze dalle origini al piano Poggi*, in *Una Capitale e il suo Architetto* 2015, pp. 263-275.
- Cordoni 2008 = Cordoni C., *Nello Baroni, architetto (1906 - 1958). Inventario dell'Archivio*, Firenze, Edifir, 2008.
- Corinti 1925-1928 = Corinti C., *Firenze antica. Cartoline, serie I-IV, 1925-1928*, riedite in *Firenze antica nei disegni di Corinto Corinti*, in «L'Universo» 56,6, 1976, pp. 1081-1143.
- Costantini 2011 = Costantini A., *Topografia funeraria e ingresso delle sepolture in urbe nella Toscana tardoantica: i casi di Firenze e Arezzo*, in «Anales de Arqueologia Cordobesa» 21-22, 2010-2011, pp. 173-196.
- Costantini 2013 = Costantini A., *Il reimpiego delle anfore tardo antiche: considerazioni sulle sepolture ad enchytrismòs in Toscana*, in «Archeologia classica, Rivista del Dipartimento di Scienze Storiche Archeologiche e Antropologiche dell'Antichità» 44, II, 3, 2013, pp. 657-675.
- Costantini 2014 = Costantini A., *Sepolture tardoantiche in Toscana (III-VI d.C.): i corredi e le epigrafi*, in «Studi Classici e Orientali» 40, 2014, pp. 99-161.
- Costello 2014 = Costello B. IV, *Architecture and Material Culture from the Earthquake House at Kourion, Cyprus*, British Archaeological Reports, IS, 2635, Oxford, Archaeopress, 2014.
- Cresti 2015 = Cresti C., *Firenze 1861-1871, dall'esposizione italiana alle vicende della capitale provvisoria*, Firenze, Pontecorboli, 2015.
- Cumont 1942 = Cumont F., *Recherches sur le symbolisme funéraire des*

- Romans*, Paris, Librairie orientaliste P. Geuthner, 1942.
- Cumont 1946 = Cumont F., *Cierges et lampes sur les tombeaux*, in *Miscellanea Giovanni Mercati*, Città del Vaticano, 5, Biblioteca Apostolica Vaticana, pp. 41-47.
- Culto dei morti 2001 = *Culto dei morti e costumi funerari romani. Roma, Italia Settentrionale e province nord-occidentali dalla tarda Repubblica all'età Imperiale*. Colloquio Internazionale (Roma, 1-3 aprile 1998), a cura di M. Heinzlmann, J. Ortalli e P. Pasold, Palilia, 8, Wiesbaden, 2001.
- Cupitò 2001 = Cupitò C., *Riti funebri alle porte di Roma: la necropoli di via Salaria*, in *Culto dei morti 2001*, pp. 47-52.
- d'Aquino 2007 = d'Aquino V., *Firenze. Ex canonica di S. Giovanni: saggio di approfondimento*, in «Notiziario della Soprintendenza per i Beni Archeologici della Toscana» 2, 2006 [2007], pp. 96-99.
- Davidhson 1956 = Davidhson R., *Storia di Firenze, I. Le origini*, Firenze, Sansoni, 1956.
- Davidhson 1965 = Davidhson R., *Storia di Firenze, VII. I primordi della civiltà fiorentina. Parte III. Il mondo della chiesa. Spiritualità ed arte. Vita Pubblica e privata*, Firenze, Sansoni, 1965.
- Davidhson 1968 = Davidhson R., *Storia di Firenze, VIII. Indici*, Firenze, Sansoni, 1968.
- De Benetti, Catalli 2013 = De Benetti M., Catalli F., *Roselle. Le monete dagli scavi archeologici (1959-1991) e dal territorio*, Grosseto, Comune di Grosseto, 2013.
- De Biase 2014 = De Biase F., *I pubblici della cultura. Audience development, audience engagement*, Milano, Franco Angeli, 2014.
- De Filippis Cappai 1997 = De Filippis Cappai C., *Imago mortis (l'uomo romano e la morte)*, Napoli, Loffredo, 1997.
- de Marinis 1983 = de Marinis G., *Aspetti e problemi della "romanizzazione" in alcune aree dell'Etruria settentrionale interna (Firenze)*, in *Fonologia etrusca, fonetica toscana. Il problema del sostrato*. Atti della Giornata di Studio (Colle val d'Elsa, 4 aprile 1982), Biblioteca dell'Archivum romanicum, Firenze, Olschki, pp. 103-112.
- de Marinis 1985 = de Marinis G., *Via Cavour - Via de' Gori*, in *Archeologia e territorio: ritrovamenti e vie di comunicazione tra Firenze e Fiesole*, Comune di Firenze, Con. di Quartiere 13, Comune di Fiesole, Cooperativa Archeologia, Soprintendenza Archeologica della Toscana, s.l., 1985, pp. 70-71.
- de Marinis 1989a = de Marinis G., *Archeologia urbana e conservazione: considerazioni generali*, in *Conservazione e manutenzione di manufatti*

- edilizi ridotti allo stato di rudere*, a cura di L. Marino, Firenze, Polistampa, 1989, pp. 60-61.
- de Marinis 1989b = de Marinis G., *Scavi e scoperte, s.v. Firenze*, in «Studi Etruschi» 55, 1989, pp. 471-472.
- de Marinis 1991 = de Marinis G., *Resti di lavorazione vetraria tardo-romana negli scavi di Piazza della Signoria a Firenze*, in *Archeologia e storia della produzione del vetro preindustriale*, a cura di M. Mendera, in Quaderni del Dipartimento di Archeologia e Storia delle Arti, Sezione archeologica, Università di Siena. Atti del Convegno Internazionale (Colle di Val d'Elsa-Gambassi, 1990), Firenze, All'insegna del Giglio, 1991, pp. 55-66.
- de Marinis 1993 = de Marinis G., *San Lorenzo. I dati archeologici*, in *San Lorenzo 393-1993. L'architettura, le vicende della fabbrica*, a cura di G. Morolli, P. Ruschi, Firenze, Alinea, 1993.
- de Marinis 1996a = de Marinis G., *Firenze: archeologia e storia dell'insediamento urbano. I. Un profilo di sviluppo*, in *Alle origini di Firenze* 1996, pp. 36-42.
- de Marinis 1996b = de Marinis G., *L'area di piazza della Signoria attraverso i secoli alla luce degli scavi archeologici*, in *Alle origini di Firenze* 1996, pp. 50-53.
- de Marinis 1996c = de Marinis G., *Monumenti funerari - Cippo "fesolano" da S. Tommaso*, in *Alle origini di Firenze* 1996, pp. 151-153.
- de Marinis 1996d = de Marinis G., *Monumenti funerari - Stele di Quintus Geganius*, in *Alle origini di Firenze* 1996, pp. 214-215.
- de Marinis 1998 = de Marinis G., *Archeologia post-classica a Firenze. La cultura materiale negli scavi urbani*. Catalogo della Mostra (Offagna (AN), Mastio della Rocca 19 luglio 1997 - 3 gennaio 1998), Loreto, Tecnostampa, 1997.
- de Marinis 2002 = de Marinis G., *Due frammenti di vasi tripodi di tipo sardo in Etruria e Sardegna centro-settentrionale tra l'Età del Bronzo Finale e l'Arcaismo*. Atti del XXI Convegno di Studi Etruschi e Italici (Sassari-Alghero-Oristano-Torralba, 13-17 ottobre 1998), Pisa-Roma, Istituti Editoriali e Poligrafici Internazionali, 2002, pp. 175-178.
- de Marinis 2010 = de Marinis G., *Piazza della Signoria: cenni storici e regione degli scavi. Relazione in corso d'opera del dott. Giuliano de Marinis anno 1989*, in *Atlante di Firenze* 2010, pp. 349-355.
- de Marinis, Becattini 1994 = de Marinis G., Becattini M., *Firenze ritrovata. Viaggio archeologico nell'antica Florentia*, in «Archeologia Viva» 10, novembre-dicembre 1994, pp. 3-15.
- de Marinis, Bianchi, Salvini 2006 = de Marinis G., Bianchi S., Salvini M.,

- Piazza della Signoria*, in *S. Maria del Fiore* 2006, pp. 44-54.
- de Marinis, Bianchi *et al.* 2006 = de Marinis G., Bianchi S., Lelli P., Pallecchi P., Salvini M., *Discussione storico-altimetrica*, in *S. Maria del Fiore* 2006, pp. 77-87.
- de Marinis, Nannelli 2011 = de Marinis G., Nannelli C., *Un "quadrivio gromatico" nella piana di Sesto Fiorentino*, in «Ocnus» 19, 2011, pp. 87-94.
- de Marinis, Salvini 2001 = de Marinis G., Salvini M., *Reperti preprotostorici dal centro urbano di Firenze*, in Atti della XXXIV Riunione Scientifica dell'Istituto Italiano di Preistoria (Firenze, 29 settembre-2 ottobre 1999), pp. 605-612
- de Marinis, Vannini 1992 = de Marinis G., Vannini G., *Firenze*, in *Studi e Materiali*, V, nuova serie, a cura di F. Nicosia, Firenze, Zuccherlandi Editrice Fiorentina, pp. 359-360.
- Del Badia 1902 = Del Badia I., *Miscellanea fiorentina di erudizione e storia*, vol. I, marzo 1866, Firenze, Tipografia di Salvatore Landi, 1902.
- Della Giovampaola 2016 = Della Giovampaola I., *Sterri e sventramenti: l'archeologia nelle capitali sullo scorcio del XIX sec. Il caso di Firenze*, in «Notiziario della Soprintendenza per i Beni Archeologici della Toscana» 11 (saggi), 2015 [2016], pp. 177-194.
- Di Marco, Croci 2010 = Di Marco S., Croci D., *Reperti scheletrici umani dall'ex chiesa di Sant'Apollonia*, in *Atlante di Firenze* 2010, p. 364.
- Duday 2009 = Duday H., *The archaeology of the dead. Studies in funerary archaeology*, Londra, Oxbow books, 2009.
- Erker 2011 = Erker D., *Gender and Roman Funeral Ritual*, in *Memory and Mourning* 2011, pp. 40-60.
- Emergenza sostenibile* 2011 = *Emergenza sostenibile. Metodi e strategie dell'archeologia urbana*. Atti della Giornata di Studi (Bologna 27, marzo 2009), a cura di M.T. Guaitoli, Roma, edizioni BradypUS Communicating Cultural Heritage, 2011.
- Evoluzione di un comparto del suburbio milanese* 2011 = *L'abitato, la necropoli, il monastero. Evoluzione di un comparto del suburbio milanese alla luce degli scavi nei cortili dell'università cattolica*, a cura di S. Lusuardi Siena, M.P. Rossignani e M. Sannazzari, Milano, Editore Vita e Pensiero, 2011.
- Etruria* 2017 = Italia Epigraphica Digitale. Regio VII. *Etruria*, a cura di G.A. Cecconi, Roma, EDR, 2017 (online).
- Facella 2004 = Facella A., *Vada Volterrana. I rinvenimenti monetali dagli horrea in località S. Gaetano (Rosignano Marittimo, Livorno)*, Pisa, Plus, 2004.

- Fanelli 1980 = Fanelli G., *La città nella storia d'Italia*, Firenze, Roma-Bari, Editori Laterza, 1980.
- Fanelli 1997 = Fanelli G., *Firenze*, Roma-Bari, Editori Laterza, 1997.
- Fanelli 2002a = Fanelli G., *Firenze*, Roma-Bari, Editori Laterza, 2002.
- Fanelli 2002b = Fanelli G., *Firenze architettura e città*, II, Milano, Mandragora, 2002.
- Fanelli 2006 = Fanelli G., *Piazza S. Maria Novella e Piazza S. Croce. La vita urbana nel corso del tempo*, Firenze, APT, 2006.
- Faralli 2009a = Faralli S., *Per una storia delle scoperte e delle ricerche su Arezzo antica nell'Ottocento*, in *Arezzo nell'antichità*, a cura di G.A. Camporeale e G. Firpo, Roma, Giorgio Bretschneider, 2009, pp. 26-32.
- Faralli 2009b = Faralli S., *Archeologia ad Arezzo nell'Ottocento: la formazione del museo pubblico tra riscoperta e distruzione della città antica nel corso delle trasformazioni urbanistiche del XIX secolo*, in «Atti e Memorie dell'Accademia Petrarca di Arezzo» 69, 2009, pp. 47-70.
- Fatucchi 1987 = Fatucchi A., *Palmenti romani da uva dell'Etruria nord-orientale*, in «Rivista di Storia dell'Agricoltura» 17,2, 1987 (semestrale dell'Accademia Economico-Agraria dei Georgofili), pp. 9-24.
- Fatti 1993 = Fatti S., *La mia privata libreria. Gian Francesco Gamurrini tra archeologia e bibliofilia*, Arezzo, Provincia di Arezzo, 1993.
- Fiamminghi 2004 = Fiamminghi S., *Santa Maria Novella. Indagini sulle murature del nucleo originario*, in *S. Maria del Fiore 2006*, pp. 233-242.
- Firenze e la sua immagine* 1994 = *Firenze e la sua immagine*. Catalogo della Mostra (Firenze, 29 giugno-30 settembre 1994), a cura di M. Chiarini e A. Marabottini, Venezia, Marsilio, 1994.
- Firenze prima degli Uffizi* 2007 = *Firenze prima degli Uffizi. Lo scavo di via de' Castellani: contributi per un'archeologia urbana fra tardo antico ed età moderna*, a cura di R. Francovich, F. Cantini, G.C. Cianferoni, E. Scampoli, Firenze, All'Insegna del Giglio, 2007.
- Firenze prima di Arnolfo* 2016 = *Firenze prima di Arnolfo. Retroterra di grandezza*. Atti del Ciclo di conferenze (Firenze, 14 gennaio 2014 - 24 marzo 2015), a cura di T. Verdon, Firenze, Mandragora, 2016.
- Flohr 2013 = Flohr M., *The World of the Fullo. Work, Economy, and Society in Roman Italy*, Oxford, Oxford University Press, 2013.
- Fornaci del Vingone* 2008 = *Le fornaci del Vingone a Scandicci. Un impianto produttivo nella valle dell'Arno*, a cura di E.J. Shepherd, G. Capecchi, G. de Marinis, F. Mosca, A. Patera in «Rassegna di Archeologia classica e post classica» 22 B, 2006 [2008], Borgo San Lorenzo (FI), All'Insegna del Giglio, 2008.
- Fortezza* 1979 = *La fortezza di San Giovanni Battista. Evoluzione e decadenza*

- di un sito. Appunti di cultura materiale.* Catalogo della Mostra (Firenze, Fortezza di San Giovanni Battista, dicembre 1979 – gennaio 1980), Firenze, s.e., 1979.
- Francovich 2007 = Francovich R., *Per una pratica dell'archeologia urbana a Firenze e un'introduzione allo scavo di via de' Castellani (2001-2004)*, in *Firenze prima degli Uffizi* 2007, pp. 13-32.
- Francovich, Manacorda 2006 = Francovich R., Manacorda D., *Dizionario di Archeologia*, Roma-Bari, Laterza, 2006.
- Fрати 2015 = Frati M., *'Questo diluvio fece alla città e contado di Firenze infinito danno'. Danni, cause e rimedi nell'alluvione del 1333*, in *Acque amiche, acque nemiche: una storia di disastri e di quotidiana convivenza*, a cura di M. Galtarossa e L. Genovese. Città e Storia, X, Roma, Università di Roma, Tre-CROMA, 2015, pp. 41-60.
- Gabrielli 2017 = Gabrielli Ch., *I rapporti tra Florentia e Faesule in età imperiale*, in *Epigrafia e società dell'Etruria romana*. Atti del Convegno (Firenze, 23-24 ottobre 2015), a cura di G.A. Cecconi, A. Raggi, E. Gaggero Salomone, Roma, Quasar, 2017, pp. 117-133.
- Gabucci 2009 = Gabucci A., *Torino, via Valeggio, corredo della tomba 1*, in *Luxus. Il piacere della vita nella Roma imperiale*, Roma, Istituto poligrafico e zecca dello Stato, 2009, p. 506.
- Galetti 2004 = Galetti L., *L'età romana*, in *Archeologia in COOP. Ponte a Greve. Frammenti di storia alle porte di Firenze*, Sesto Fiorentino, Cooperativa Archeologia, 2004, pp. 16-24.
- Galli 1918 = Galli E., *Scoperte archeologiche nell'area del nuovo Palazzo delle Poste*, in «Arte e Storia» 36, 9/10, 1918, pp. 235-241.
- Galli 1923 = Galli E., *Scoperta di pavimenti romani in vari punti della città*, in «Notizie degli Scavi di Antichità» 1923, pp. 238-244.
- Galli 1924 = Galli E., *Scoperta di resti costruttivi romani nell'area della "cerchia antica"*, in «Notizie degli Scavi di Antichità» 1924, pp. 10-12.
- Gamurrini 1868 = Gamurrini G.F., *Delle recenti scoperte e della cattiva fortuna dei monumenti in Etruria*, in «Nuova Antologia», maggio 1868, pp. 170-179.
- Gamurrini 1910 = Gamurrini G.F., *Nota di alcuni doni fatti alla città di Arezzo ed altri luoghi d'Italia*, Arezzo, Stabilimento tipografico I. Sinatti, 1910.
- Gamurrini 1913 = Gamurrini G.F., *Del primo tratto della via antica da Firenze a Pistoia*, in «Atti della Società Storica Colombaria di Firenze» 1912-1913 [1913], pp. 3-24.
- Gamurrini 1924 = Gamurrini G.F., *Autobiografia*, in «Atti e memorie della R. Accademia Petrarca di Lettere, Arti e Scienze» 3, 1924, pp. 9-98.

- Gasperi Campani 1939 = Gasperi Campani E., *Firenze-Scoperte archeologiche nella città e nel suburbio*, in «Notizie degli Scavi d'Antichità» 1939, pp. 329-334.
- Gastaldi 1866 = Gastaldi B., *Su alcuni antichi cranii umani rinvenuti in Italia. Lettera del Professore C. Vogt al signor B. Gastaldi comunicata alla Reale Accademia delle Scienze di Torino nella seduta del 4 febbraio 1866*, in «Atti della Reale Accademia delle Scienze di Torino» 1, 1866, pp. 1-15.
- Gerini, Manetti *et al.* 2016 = Gerini A., Manetti D., Millemaci G., Roncaglia G., *Firenze, Via de' Federighi, piazza San Pancrazio, via della Spada*, in «Notiziario della Soprintendenza per i Beni Archeologici della Toscana» 11, 2015 [2016], pp. 57-61.
- Grendler 1973 = Grendler M. T., *The Trattato politico-morale of Giovanni Cavalcanti. A critical edition and interpretation*, Gêneve, Droz, 1973.
- Giardini medicei 1996 = *Giardini medicei. Giardini di palazzo e di villa nella Firenze del Quattrocento*, a cura di C. Acidini Luchinat, Milano, F. Motta, 1996.
- Giorgini 2011 = don Giorgini Q., *Le nostre chiese nella storia e nell'arte. La pieve di S. Maria Assunta a Micciano di Anghiari* (consultabile online su <https://issuu.com/anghiarino/docs/numero4/8>).
- Giovannini 2018 = Giovannini A., *Uno sguardo sulle ritualità funerarie, in Militi o veterani a Lestans di Sequals 2018*, pp. 19-30.
- Giroire, Roger 2007 = Giroire G., Roger D., *Roman Art from the Louvre*, New York, Hudson Hills Press, 2007.
- Gonnelli, Manetti, Tarchiani 2018 = Gonnelli A., Manetti J., Tarchiani N., *I bacini fognari di Firenze*, in «Bollettino degli Ingegneri», giugno 2018 (consultabile online).
- Gori 1727 = Gori A.F., *Inscriptiones antiquae in Etruriae urbibus exstantes, I, Florentiae, typis Iosephi Manni, 1727*.
- Gori, Baldi 2011 = Gori S., Baldi I., *Sepulture di età tardo antica-alto medievale provenienti dagli scavi effettuati presso i "Nuovi Uffizi" (2007-2008): descrizione analitica degli inumati*, in *La fabbrica degli Uffizi Indagini e ritrovamenti 2007-2009*, a cura di G.E. Pappagallo, Livorno, Sillabe, 2011, pp. 138-152.
- Gorini 2003 = Gorini G., *L'economia monetaria ad Altino tra I e V secolo*, in *Produzioni, merci e commerci in Altino preromana e romana*, Atti del Convegno (Venezia, 12-14 dicembre 2001), a cura di G. Cresci Marrone e M. Tirelli, Roma, Quasar, 2003, pp. 375-388.
- Graham 2011 = Graham E.J., *Memory and Materiality. Re-embodying the Roman Funeral*, in *Memory and Mourning 2011*, pp. 21-39.

- Grassi, Airoidi 2011 = Grassi E., Airoidi F., *I corredi: ceramiche e lucerne*, in *Evoluzione di un comparto del suburbio milanese* 2011, pp. 102-110.
- Gregori 2005 = Gregori G., *Definizione e misurazione dello spazio funerario nell'epigrafia repubblicana e protoimperiale di Roma. Un'indagine campione*, in *Terminavit sepulcrum* 2005, pp. 77-126.
- Gregori, Blasio 1994 = Gregori M., Blasio S., *Firenze nella pittura e nel disegno dal Trecento al Settecento*, Milano, Silvana editoriale, 1994.
- Gualandi Genito 1986 = Gualandi Genito M.C., *Le lucerne antiche del Trentino*, Trento, Servizio Beni Culturali della Provincia Autonoma di Trento, 1986.
- Gunnella 1994 = Gunnella A., *Il complesso cimiteriale di S. Felicità: testimonianze di una comunità cristiana fiorentina*, in *Le radici cristiane di Firenze*, a cura di A. Benvenuti Papi, F. Cardini e E. Giannarelli, Firenze, Alinea, 1994, pp. 13-32.
- Haag 1982 = Haag R., *It was gas, Outreach*, Ohio State University, Department of Landscape architecture, spring 1982, manoscritto non pubblicato, parzialmente riportato in *Groundswell, constructing the contemporary landscape*, a cura di P. Reed, New York, The Museum of Modern Art, 2005.
- Hayes 1980 = Hayes, J.W., *Ancient lamps in the Royal Ontario Museum*, 1. *Greek and Roman clay lamps. A catalogue*, Toronto, Royal Ontario Museum, 1980.
- Hein 1994 = Hein G.E., *Evaluation of museum programmes and exhibits*, in *The Educational Role of the Museum*, a cura di E. Hooper-Greenhill, London, Rowledge, pp. 306-312.
- Heizelmann 2001 = Heizelmann M., *La situazione di Roma*, in *Culto dei morti* 2001, pp. 21-33.
- Hope 2003 = Hope V.M., *Remembering Rome: memory, funerary monuments and the Roman soldier*, in *Archaeologies of Remembrance. Death and Memory in past societies*, a cura di W. Howards, New York, Kluwer Academic/Plenum publishers, 2003, pp. 113-140.
- Hope 2007 = Hope V.M., *Death in Ancient Rome. A sourcebook*, Londra, Routledge, 2007.
- Il disegno della città* 1986 = *Il disegno della città. L'urbanistica a Firenze nell'Ottocento e nel Novecento*. Catalogo della Mostra (Firenze, novembre-dicembre 1986), a cura di F. Petrucci, Firenze, Alinea, 1986.
- Il giardino storico italiano* 1981 = *Il giardino storico italiano. Problemi di indagine, fonti letterarie e storiche*. Atti del Convegno di Studi (Siena, San Quirico d'Orcia, 6-8 ottobre 1978), a cura di G. Ragionieri, Firenze, Olschki, 1981.

- Incinerations et inhumations* 1992 = *Incinerations et inhumations dans l'Occident romain aux trois premiers siècles de notre ère. France, Espagne, Italie, Afrique du Nord, Suisse, Allemagne, Belgique, Luxembourg, Pays-Bas, Grande-Bretagne*. Actes du Colloque International de Toulouse-Montrejeau (IV.e Congrès archéologique de Gaule méridionale, 7-10 octobre 1987), a cura di M. Vidal, Toulouse, Ministère de la Culture et de la Communication, 1992.
- Jaworski 2013 = Jaworski P., *Znaleziska ciętych monet z Ptolemais w Cyrenajce / Finds of cut coins from Ptolemais*, in «Cyrenaica», *Wiadomości Numizmatyczne* 57 (1-2), 2013, pp. 207-243.
- Johns 1982 = Johns C., *Sex or symbol. Erotic images of Greece and Rome*, London, British Museum Publications, 1982.
- LRBC = *Late Roman Bronze Coinage*, a cura di R.A.G. Carson, P.V. Hill, J.P.C. Kent. I. *The bronze coinage of the house of Constantine, A.D. 324-346*. II. *Bronze roman imperial coinage of the later empire, A.D. 346-498*, London, Spink & Son, 1960.
- La necropoli tardo-antica* 2001 = *La necropoli tardo-antica. Ricerche archeologiche nei cortili dell'Università Cattolica*. Atti delle Giornate di Studio (Milano, 25-26 gennaio 1999), a cura di M. Sannazzaro. *Contributi di Archeologia*, 1, Milano, Vita e Pensiero, 2001.
- Lassus 2004 = Lassus B., *Couleur, lumière, paysage. Instant d'une pédagogie*, Paris, Monum, 2004.
- Latini, Matteini 2017 = Latini L., Matteini T., *Manuale di coltivazione pratica e poetica. Per la cura dei luoghi storici e archeologici nel Mediterraneo*, Padova, Il Poligrafo, 2017.
- Lattimore 1942 = Lattimore R., *Themes in Greek and Latin Epitaphs*, Urbana, Illinois, The University of Illinois Press, 1942.
- Lazzeri 1933 = Lazzeri C., *Gian Francesco Gamurrini. Note bio-bibliografiche*, Roma, Stabilimento tipografico Tip. E. Zelli, 1933.
- Lista 2007 = Lista M., *Le Gioie delle matronae. L'ambra dei romani in Plinio: dal moralismo alla devotio*, in *Ambre. trasparenze dall'antico*. Catalogo della Mostra (Napoli, 26 marzo-10 settembre 2007), a cura di M.L. Nava e A. Salerno, Milano, Mondadori Electa, 2007, pp. 253-287.
- Liverani 2015 = Liverani P., *Ridefnizione degli spazi urbani nella Firenze tardoantica*, in *Archeologia a Firenze 2015*, pp. 219-224.
- Lopes Pegna 1962 = Lopes Pegna M., *Firenze dalle origini al medioevo*, Firenze, Del Re Editore, 1962.
- Lopes Pegna 1974 = Lopes Pegna M., *Firenze dalle origini al medioevo*, Firenze, Del Re Editore, ristampa 1974.

- Losacco 1962 = Losacco U., *Variazioni di corso dell'Arno e dei suoi affluenti nella pianura fiorentina*, in «L'Universo» 42,3/4, n. 3 (maggio-giugno 1962), pp. 557-574, e continuazione n. 4 (luglio-agosto 1962), pp. 673-686.
- Lowenthal 1985 = Lowenthal D., *The past is a foreign country*, Cambridge, University Press, 1985.
- Luccardini 2016 = Luccardini R., *Firenze. L'ingrandimento della città nell'Ottocento*, Genova, Sagep, 2016.
- Maetzke 1941 = Maetzke G., *Florentia (Firenze). Regio VII - Etruria, Italia Romana: Municipi e colonie*, Roma, Istituto di Studi Romani, I, 5, 1941.
- Maetzke 1948 = Maetzke G., *Firenze scavi nella zona di via Por Santa Maria*, in «Notizie degli Scavi d'Antichità» 1948, pp. 60-99.
- Maetzke 1950 = Maetzke G., *Resti di una basilica paleocristiana*, in «Bollettino d'Arte» 35, 1950, pp. 75-77.
- Maetzke 1951 = Maetzke G., *Osservazioni sulle recenti ricerche nel sottosuolo di Firenze*, in «Atti e Memorie dell'Accademia fiorentina di Scienze Morali la Colombaria» 16, n.s. II, 1947-1950 [1951], pp. 183-190.
- Maetzke 1957 = Maetzke G., *Resti di una basilica cimiteriale sotto Santa Felicita*, in «Notizie degli Scavi d'Antichità» 1957, pp. 282-324.
- Maetzke 1992 = Maetzke G., *Testimonianze romane e medievali negli scavi degli anni Cinquanta*, in *Gli antichi chiassi tra Ponte Vecchio e Santa Trinita*, a cura di G. Trotta, Firenze, Messaggerie toscane, pp. 101-110.
- Magi 1930 = Magi F., *Contributi alla conoscenza di Fiesole etrusca*, in «Atene e Roma» 11, aprile-giugno 1930, pp. 83-114.
- Maioli 2010 = Maioli M.G., *I chiodi in epoca romana. Utilizzo e significati rituali*, in *Sepulture anomale 2010*, pp. 163-166.
- Manni 1764 = Manni D.M., *Principi della religion cristiana in Firenze, Appoggiati a' più validi Monumenti o si dica Monumenti appartenenti alla medesima Religione osservati da Domenico M. Manni*, Firenze, stamperia di Pietro Gaetano Viviani, 1764.
- Mallegni 2000 = Mallegni F., *Reperti umani*, in *Le navi antiche di Pisa ad un anno dall'inizio delle ricerche*. Catalogo della Mostra, a cura di S. Bruni, Firenze, Polistampa, 2000, pp. 343-347.
- Marinelli 1921 = Marinelli O., *La carta topografica e lo sviluppo di Firenze*, in «Rivista Geografica Italiana» 28, 1921, pp. 5-25.
- Martelli 2008 = Martelli E., *Anfore*, in *Fornaci del Vingone 2008*, pp. 137-158.
- Martinelli 2010 = Martinelli M., *Gli Etruschi nell'agro fiorentino*, in *Atlante di Firenze 2010*, pp. 45-114.

- Martinelli 2014 = Martinelli M., *Firenze. Palazzo Cerretani, Piazza dell'Unità Italiana 1: indagini in occasione di lavori di ristrutturazione per la riqualificazione della futura sede della Biblioteca del Consiglio Regionale della Toscana*, in «Notiziario della Soprintendenza per i Beni Archeologici della Toscana» 9, 2013, [2014], pp. 238-242.
- Martinelli 2018 = Martinelli M., *La storia archeologica di Palazzo Cerretani*, in *Palazzo Cerretani* 2018, pp. 5-18.
- Martinelli, Salomone 2020 = Martinelli M., Salomone S. (a cura di), *Palazzo Cerretani. Due millenni di storia fiorentina*, Regione Toscana, Edizioni dell'Assemblea, Firenze, 2020.
- Martin-Kilcher 2000 = Martin-Kilcher S., *Mors immatura in the Roman world - a mirror of society and tradition*, in *Burial, Society and Context* 2000, pp. 63-77.
- Marzocchi Goti 2003 = Marzocchi Goti A., *Contributi per la storia del Museo di Storia Naturale e di Antichità della Fraternalità sotto la direzione di Antonio Fabroni (1823-1845)*, in «Annali Aretini» 11, 2003, pp. 163-186.
- Marzocchi Goti 2018 = Marzocchi Goti A., *Antonio Fabroni e il Museo pubblico di Storia naturale e di Antichità di Arezzo*, in *Arezzo in età moderna*, a cura di I. Fosi, R. Sabbatini e G. Firpo, Roma, Giorgio Bretschneider, 2018, pp. 157-160.
- Massa 2001 = Massa S., *Il sepolcreto del Lugone (Salò): elementi rituali e struttura sociale*, in *Culto dei morti* 2001, pp. 263-269.
- Matteini 2009 = Matteini T., *Paesaggi del tempo. Documenti archeologici e rovine artificiali nel disegno di giardini e paesaggi*, Firenze, Alinea, 2009.
- Matteini 2017 = Matteini T., *Strategie per la conservazione attiva e inventiva dei siti archeologici urbani*, in *Ruderi, baracche e bambini. CEIS. Riflessioni a più voci su di una architettura speciale*, a cura di A. Ugolini, Firenze, Altralea Edizioni, 2017, pp. 88-107.
- Matteini, Minutoli 2019 = Matteini T., Minutoli G., *Individuazione di strategie interdisciplinari per il restauro del giardino di palazzo Corsini al Prato a Firenze, in Patrimonio in divenire. Conoscere, valorizzare, abitare*, a cura di A. Conte e A. Guida, Roma, Gangemi International, 2019, pp. 1899-1910.
- Melani, Senesi 2006 = Melani C., Senesi B., *Firenze. Piazza Santa Maria Novella, complesso delle ex Scuole Leopoldine*, in «Notiziario della Soprintendenza per i Beni Archeologici della Toscana» 1, 2005 [2006], pp. 92-95.
- Memory and Mourning* 2011 = *Memory and Mourning. Studies on Roman Death*, a cura di V.M. Hope e J. Huskinson, Oxford/Oakville, Oxbow

- Books, 2011.
- Mendera 2007 = Mendera M., *Materiale vitreo. Indicatori di produzione e lavorazione del vetro*, in *Firenze prima degli Uffizi 2007*, pp. 584-585.
- Mengotti 2009 = Mengotti C., *Una proposta per l'interpretazione delle divisioni interne della centuriazione di Florentia*, in *Sistemi centuriali e opere di assetto agrario tra età romana e primo medioevo. Aspetti metodologici, ricostruttivi e interpretativi*. Atti del Convegno (Padova, 10-12 luglio 2009), a cura di P.L. Dall'Aglio e G. Rosada, in «*Agri Centuriati*» 6, 2009, pp. 115-124.
- Mensi 1991 = Mensi E., *La fortezza di Firenze e il suo territorio in epoca romana*, Firenze, Olschki, 1991.
- Mignani Galli 1996 = Mignani Galli D., *I giardini della villa medicea di Careggi*, in *Giardini medicei 1996*, pp. 157-172.
- Milani 1895 = Milani L.A., *Reliquie di Firenze antica*, in «*Monumenti Antichi dei Lincei*» 6, 1985, cc. 1-72.
- Milani 1898 = Milani L.A., *Museo Topografico d'Etruria*, Firenze-Roma, Tipografia dei F.lli Bencini, 1898.
- Milani 1912 = Milani L.A., *Il Regio Museo Archeologico di Firenze. Sua storia e guida illustrata*, Firenze, Tipografia E. Ariani, 1912.
- Militi o veterani a Lestans di Sequals 2018 = Militi o veterani a Lestans di Sequals. Lo scavo archeologico della necropoli romana di Via dei Tigli*, a cura di M. Frassine e A. Giovannini, Trieste, Luglio Editore, 2018.
- Mizzotti 2007 = Mizzotti C., *Un monumento di parole: la tomba di Trimalcione, tra letteratura ed epigrafia* (testo consultabile online su Academia.edu della comunicazione tenuta a Verona il 6 ottobre 2007 nell'ambito di Μῦθος, λόγος for connecting. Esperienze e proposte di didattica nelle materie classiche).
- Moggi Cecchi 2014 = Moggi Cecchi J., *Le collezioni antropologiche*, in *Museo di Storia Naturale V*, pp. 183-196.
- Montanarini 2007 = Montanarini V., *Firenze. Piazza Stazione*, in «*Notiziario della Soprintendenza per i Beni Archeologici della Toscana*» 2, 2006 [2007], pp. 86-87.
- Montevecchi 2010a = Montevecchi G., *Ritualità funeraria fra II secolo a.C. e III secolo d.C. nell'area adriatica. Necropoli in ambito riminese, cesenate, ravennate e ferrarese*. Tesi di dottorato (professore relatore Peretto).
- Montevecchi 2010b = Montevecchi G., *Balsamari in epoca romana. Utilizzo e significati rituali*, in *Sepolture anomale 2010*, pp. 167-172.
- Mori, Boffito 1926 = Mori A., Boffito G., *Firenze nelle vedute e nelle piante. Studio storico, topografico e cartografico*, Firenze, Seeber, 1926.
- Mosca 1992a = Mosca A.P., *Via Quinctia. La strada romana fra Fiesole*

- e Pisa. I. Da Firenze a Empoli*, in «Journal of Ancient Topography / Rivista di Topografia Antica» 2, 1992, pp. 91-108.
- Mosca 1992b = Mosca A.P., *La via Faventina da Firenze a Faenza attraverso il Mugello e la valle del Lamone*, in *Viabilità tra Bologna e Firenze* 1992, pp. 179-190.
- Mosca 2002 = Mosca A.P., *Via Cassia. Un sistema stradale romano tra Roma e Firenze*, Firenze, Olschki, 2002.
- Moshenska 2017 = Moshenska G. (cura di), *Key Concepts in Public Archaeology*, London, UCL Press, 2017.
- Musacchio 1994 = Musacchio M., *L'Archivio della Direzione generale delle Antichità e Belle Arti (1860-1890). Inventario*, I, Archivio Centrale dello Stato, Roma, Pubblicazione degli Archivi di Stato, 1994.
- Museo di Storia Naturale III = Museo di Storia Naturale dell'Università di Firenze. III. Le collezioni geologiche e paleontologiche*, a cura di S. Monechi e L. Rook, Firenze, Firenze University Press, 2010.
- Museo di Storia Naturale V = Museo di Storia Naturale dell'Università di Firenze. V. Le collezioni antropologiche e etnologiche*, a cura di J. Moggi Cecchi e R. Stanyon, Firenze, Firenze University Press, 2014.
- Muzzioli 2001 = Muzzioli M.P., *Sui tempi d'insediamento dei coloni nel territorio*, in *Urbanizzazione delle campagne nell'Italia antica*, a cura di L. Quilici e S. Quilici Gigli. Atlante Tematico di Topografia Antica, 10, Roma, L'Erma di Bretschneider, pp. 7-20.
- New Perspectives in Global Public Archaeology* 2011 = *New Perspectives in Global Public Archaeology*, a cura di K. Okamura e A. Matsuda, New York, 2011.
- Noy 2000 = Noy D., *Building a Roman funeral pyre*, in «Antichthon» 34, 2000, pp. 30-45.
- Orefice 1986 = Orefice G., *Rilievi e memorie dell'antico centro di Firenze 1885-1895*, Firenze, Alinea, 1986.
- Orefice 1998 = Orefice G., *All'ombra dei viali di Firenze: giardini e passeggiate nella città del Fiore*, in *Il verde in Toscana nell'età contemporanea fra celebrazione, politica e svago*. Storia dell'Urbanistica Toscana, 6, 1998, Roma, Edizioni Kappa, pp. 24-52.
- Orefice 2011 = Orefice G., *Firenze e l'unità d'Italia: un nuovo paesaggio urbano*. Storia dell'Urbanistica Toscana, 13, Roma, Edizioni Kappa, 2011.
- Orgera 1995 = Orgera V., «*De aedificibus communibus*», *Fonti e problemi dell'edilizia minore a Firenze*, Firenze, Edifir, 1995.
- Ortalli 1987 = Ortalli J., *La via dei sepolcri di Sarsina. Aspetti funzionali, formali e sociali*, in *Römische Gräberstrassen, Selbstdarstellung-Status-*

- Standard, Kolloquium Römische Gräberstrassen*. Atti del Convegno (Monaco, 28-30 ottobre 1985), a cura di H. Von Hesberg e P. Zanker, Bayerische Akademie der Wissenschaften, München, 1987, pp. 155-182.
- Ortalli 1998 = Ortalli J., *Riti, usi e corredi funerari nelle sepolture romane della prima età imperiale in Emilia Romagna (valle del Po)*, in *Bestattungssitte und kulturelle Identität. Römische Gräber des 1. Jhs. n. Chr. in Italien und den Nordwestprovinzen*. Atti del Convegno (Xanten, 16-18 febbraio 1995), a cura di P. Fasold, T. Fischer, T. von Hesberg, M. Witteyer, Xantener Berichte, 7, Bonn, 1998, pp. 49-86.
- Ortalli 2000 = Ortalli J., *Le aree funerarie. Topografia e monumenti delle necropoli*, in *Aemilia 2000*, pp. 209-222.
- Ortalli 2001 = Ortalli J., *Il culto funerario della Cispadana romana. Rappresentazione e interiorità*, in *Culto dei morti 2001*, pp. 215-242.
- Pacciani 2010 = Pacciani E., *Reperti antropologici dagli scavi urbani*, in *Atlante di Firenze 2010*, pp. 361-368.
- Pacciani 2015 = Pacciani E., *Note antropologiche*, in Bigagli, Cianferoni et al. 2015a, pp. 178-179.
- Palazzo Cerretani 2018 = *Palazzo Cerretani. Un viaggio nella storia di Firenze*. Opuscolo a cura del Consiglio Regionale, Firenze, 2018.
- Pallanti 2009 = Pallanti G., *1829 e dintorni. La fondazione della Cassa di Risparmio di Firenze. Storia e personaggi*, Firenze, Libreria Editrice Fiorentina, 2009.
- Pallecchi 1996 = Pallecchi P., *L'area fiorentina: evoluzione geologica e idrografica*, in *Alle origini di Firenze 1996*, pp. 17-21.
- Pallecchi 2006 = Pallecchi P., *Aspetti geo-morfologici dell'area fiorentina*, in *S. Maria del Fiore 2006*, pp. 5-6.
- Pallecchi 2010 = Pallecchi P., *Le motivazioni di un insediamento umano*, in *Atlante di Firenze 2010*, pp. 16-18.
- Pallecchi, Benvenuti, Cianferoni 2010 = Pallecchi P., Benvenuti M., Cianferoni G.C., *The water in the development of Florence (central Italy) between the Roman and the Renaissance ages: the resource and the hazard*, in «Il Quaternario. Italian Journal of Quaternary Sciences» 23, 2bis, 2010, pp. 323-334.
- Pagni 2010 = Pagni M., *Dalla città augustea alla Florentia imperiale*, in *Atlante di Firenze 2010*, pp. 139-202.
- Paniagua 2012 = Paniagua D., *Frontino, agrimensura ed esegesi tardoantica del testo tecnico nel commento dello Pseudo-Agennio Urbico*, in *Incontri di filologia classica*, X, 2010-2011 [2012], Trieste, 2012, pp. 29-79.
- Parmeggiani 1984 = Parmeggiani G., *Voghenza, necropoli: analisi di alcun*

- aspetti del rituale funerario*, in *Voghenza* 1984, pp. 218-219.
- Papini 2012 = Papini M., *Cremare o non cremare? La (lenta) estinzione dei roghi e i sepolcri nel II secolo d.C.*, in *L'età dell'equilibrio. Traiano, Adriano, Antonino Pio, Marco Aurelio (98-180 d.C.)*. Catalogo della Mostra (Roma, Musei Capitolini, 4 ottobre 2012 - 5 maggio 2013), a cura di E. La Rocca e C. Parisi Presicce con A. Lo Monaco, Roma, Mondo Mostre, 2012, pp. 95-103.
- Passaggi a nord-ovest* 2014 = *Passaggi a nord-ovest. Interventi di archeologia preventiva nell'area fiorentina (Mezzana-Perfetti Ricasoli) tra preistoria ed età romana*, a cura di G. Poggesi e S. Sarti, Siena, Ara Edizioni, 2014.
- Passi Pitcher 2001 = Passi Pitcher L., *Riti funerari particolari: negazione della vita e congedo. Il caso della necropoli di Nave*, in *Culto dei morti* 2001, pp. 257-262.
- Pellegrino 1998 = Pellegrino A., *I riti funerari e il culto dei morti*, in A. Pellegrino (a cura di), *Dalle necropoli di Ostia, riti ed usi funerari*. Catalogo della Mostra (Ostia antica, Castello di Giulio II, marzo 1998 - luglio 1999), Roma, Graficus srl, 1998, pp. 7-25.
- Perazzi 2010 = Perazzi P., *Carta Archeologica della Provincia di Pistoia*, Firenze, Istituto Geografico Militare, 2010.
- Perazzi, Poggesi 2011 = Perazzi P., Poggesi G., *Carta Archeologica della Provincia di Prato. Dalla preistoria all'età romana*, Borgo San Lorenzo (FI), all'Insegna del Giglio, 2011.
- Pesenti 1996 = Pesenti S., *La tutela dei monumenti a Firenze. Le «Commissioni conservatrici» (1860-1891)*, Dipartimento di Conservazione e Storia dell'Architettura, Quaderni 13, Milano, Guerini, 1996.
- Piazza della Signoria* 1988 = *Gli Scavi di Piazza della Signoria. Prospettive*. Atti della Tavola Rotonda fra gli uomini di cultura fiorentini, Firenze, Baccini e Baldi, 1988.
- Poggesi 2014 = Poggesi G., *Etruschi e Romani in area fiorentina*, in *Passaggi a nord-ovest* 2014, pp. 81-119.
- Poggesi, Sarti, Vannini 2012 = Poggesi G., Sarti S., Vannini G., *Carta Archeologica del Comune di Calenzano*, Firenze, Comune di Calenzano, 2012.
- Poggi 1882 = Poggi, G., *Sui lavori per l'ingrandimento di Firenze Relazione (1864-1877)*, Firenze, 1882 (ristampa anastatica del 1992 di Giunti Editore).
- Price 2005 = Price J., *Glass-working and glassworkers in cities and towns*, in *Roman Working Lives and Urban Living*, a cura di A. MacMahon, J. Price, Oxford, Oxbow Books, 2005, pp. 167-190.
- Pucci 2015 = Pucci A., *I giardini di Firenze*, II. *Giardini e passeggi pubblici*,

- a cura di M. Bencivenni e M. De Vico Fallani, Firenze, Olschki, 2015.
- Puttini 2002 = Puttini F., *Il convento di S. Paolino dei Carmelitani scalzi*, Abbadia San Salvatore (SI), Gori F. Editore, 2002.
- Rendini, Asolati (c.s.) = Rendini P., Asolati M., *Il porto 'rutiliano' del Giglio fra testimonianze letterarie ed evidenze archeologiche*, in *Lucca, la Tuscia e le vie per Roma. Itinerari di terra e di mare nell'anno del viaggio di Rutilio Namaziano (417 d. C.)*, a cura di G. Ciampoltrini, in corso di stampa.
- Rescigno 1994 = Rescigno P., *Tra culto della memoria e scienza. Il Museo Archeologico di Fiesole tra Otto e Novecento*, Firenze, Ponte alle Grazie, 1994.
- Ricci 2006 = Ricci A., *Attorno alla nuda pietra. Archeologia e città tra identità e progetto*, Roma, Donzelli, 2006.
- Rinaldi 1981 = Rinaldi A., *Ideologia e tipologia del giardino urbano a Firenze tra XV e XVI secolo. Il giardino come rappresentazione della natura e la costruzione della città "autre" di ordine rustico*, in *Il giardino storico italiano* 1981, pp. 125-146.
- Rinaldi 1997 = Rinaldi A., *Giardini e metamorfosi urbane a Firenze, tra Medio Evo e Rinascimento*, in Cinti 1997, pp. 15-30.
- Richa 1756 = Richa G., *Notizie storiche delle chiese fiorentine divise ne' suoi quartieri*. Tomo IV, Firenze, Stamperia di Pietro Gaetano Viviani, 1756.
- RIC = *The Roman Imperial Coinage*, voll. I-X, London, Spink e Son, 1923-2007.
- Romani 2008 = Romani V., *Il paesaggio. Percorsi di studio*, Milano, Franco Angeli, 2008.
- Romualdi 1996 = Romualdi A., *Bronzetti votivi in Alle origini di Firenze* 1996, pp. 147-148.
- Rombai 2011 = Rombai L., *Firenze: immagine e descrizione di una capitale*, in Orefice 2011, pp. 17-42.
- Rossi 2014 = Rossi C., *Le necropoli urbane di Padova romana*, Padova, Padova University Press 2014.
- Ruschi 2007 = Ruschi P., *Michelangelo architetto a San Lorenzo. Quattro problemi aperti*, Firenze, Polistampa, 2007.
- S. Maria del Fiore 2006 = *Santa Maria del Fiore. Teorie e storie dell'archeologia e del restauro nella città delle fabbriche arnofiane*, a cura di G. Rocchi Coopmans De Yoldi, Firenze, Alinea, 2006.
- Salomone 2018 = Salomone S., *La storia del palazzo in Palazzo Cerretani* 2018, pp. 19-31.
- Salvini 1986 = Salvini E., *La romana "via Cassia" nella piana di Firenze*, in «L'Universo» 66,5, 1986, pp. 596-615.

- Salvini 1987 = Salvini E., *Gualchiere e tiratoi a Firenze nel Medioevo*, in «L'Universo» 67,4, 1987, pp. 396-459.
- Salvini 1996a = Salvini M., *L'età del Ferro a Firenze: le tombe del Gambrinus*, in *Alle origini di Firenze* 1996, pp. 117-143.
- Salvini 1996b = Salvini M., *Un focolo chiusino da Via Strozzi*, in *Alle origini di Firenze* 1996, p. 149.
- Salvini 2005a = Salvini M., *S. Pier Scheraggio. Gli scavi nell'ala di Levante degli Uffizi*, Firenze, Edizioni Cooperativa Archeologia, 2005.
- Salvini 2005b = Salvini M., *Ager Faesulanus: Florentia*, in «Rivista di Epigrafia Etrusca» 70, 2005, pp. 272-275.
- Salvini 2006a = Salvini M., *Via Cassia - Viale Belfiore (già via Cittadella)*, in *S. Maria del Fiore* 2006, p. 9.
- Salvini 2006b = Salvini M., *Viale Strozzi*, in *S. Maria del Fiore* 2006, pp. 10-11.
- Salvini 2006c = Salvini M., *Area Via Gioberti - Piazza Alberti: i dati a confronto*, in *S. Maria del Fiore* 2006, pp. 22-23.
- Salvini 2006d = Salvini M., *Via del Proconsolo*, in *S. Maria del Fiore* 2006, pp. 27-30.
- Salvini 2006e = Salvini M., *Via Porta Rossa - Via Tornabuoni*, in *S. Maria del Fiore* 2006, pp. 73-74.
- Salvini, Cilla 2006 = Salvini M., Cilla M., *Via Por Santa Maria*, in *S. Maria del Fiore* 2006, pp. 61-64.
- Sannazzaro 2001 = Sannazzaro M., *Cronologia e topografia dell'area funeraria nei cortili dell'Università Cattolica*, in *La necropoli tardo-antica* 2001, pp. 39-58.
- Sannazzaro 2011 = Sannazzaro M., *La necropoli tardoantica*, in *Evoluzione di un comparto del suburbio milanese* 2011, pp. 73-85.
- Sarti 2012 = Sarti S., *Luigi Adriano Milani*, in *Dizionario biografico dei soprintendenti archeologi (1904-1974)*, Ministero per i Beni e le Attività Culturali, Bononia University Press, 2012, pp. 486-494.
- Sarti 2013 = Sarti S., *Les collections de vases antiques à Florence avant l'unité italienne (1861): des Gallerie degli Uffizi au Museo Archeologico Nazionale*, in *L'Europe du vase antique. Collectionneurs, savants, restaurateurs aux XVIIIe et XIXe siècles*, a cura di B. Bourgeois e M. Denoyelle, Paris, Presses universitaires de Rennes, 2013, pp. 43-58.
- Sarti 2014 = Sarti S., *Archeologia preistorica in area fiorentina: ricerche, documenti, ricostruzione storica*, in *Passaggi a nord-ovest* 2014, pp. 35-79.
- Sartori 2005 = Sartori A., *Spazio vitale per il dopo*, in *Terminavit sepulcrum* 2005, pp. 163-174.

- Savio, Marsura 2012 = Savio A., Marsura S., *Nuove considerazioni sulla circolazione della monetazione alessandrina extra Aegyptum*, in *I ritrovamenti monetali e i processi storico-economici nel mondo antico*, a cura di M. Asolati e G. Gorini, Numismatica Patavina, 12, Padova, Esedra Editrice, 2012, pp. 217-254.
- Scampoli 2007 = Scampoli E., *Tra Palazzo Vecchio e Arno: un muro e la formazione della città comunale*, in *Firenze prima degli Uffizi* 2007, pp. 62-130.
- Scampoli 2010 = Scampoli E., *Firenze, archeologia di una città (secoli I a.C. - XIII d.C.)*, Firenze, University Press, 2010.
- Schadla-Hall 1999 = Schadla-Hall T., *Editorial: public archaeology*, in «European Journal of Archaeology» 2,2, 1999, pp. 147-158.
- Scheid 1984 = Scheid J., *Contraria facere: renversements et déplacements dans les rites funéraires*, in «Annali dell'Istituto Universitario Orientale di Napoli» 6, 1984, pp. 117-139.
- Scheid 2011 = Scheid J., *Quando fare è credere: i riti sacrificali dei Romani*. Traduzione di B. Gregori, Roma-Bari, GLF editori Laterza, 2011.
- Schmiedt 1970 = Schmiedt G., *Atlante aereofotografico delle sedi umane in Italia. Le sedi antiche scomparse*, Firenze, Istituto Geografico Militare, 1970.
- Schmiedt 1989 = Schmiedt G., *Atlante aereofotografico delle sedi umane in Italia. III. La centuriazione romana*, Firenze, Istituto Geografico Militare, 1989.
- Sepulture anomale* 2010 = *Sepulture anomale. Indagini archeologiche e antropologiche dall'epoca classica al Medioevo in Emilia Romagna*. Giornata di Studi (Castelfranco Emilia, 19 dicembre 2009), a cura di M.G. Belcastro e J. Ortalli, Quaderni di Archeologia dell'Emilia Romagna, 28, Firenze, All'Insegna del Giglio, 2010.
- Settesoldi 2006 = Settesoldi R., *Firenze. Via delle Belle Donne*, in «Notiziario della Soprintendenza per i Beni Archeologici della Toscana» 1, 2005 [2006], pp. 89-91.
- Shepherd 2008a = Shepherd E.J., *L'impianto produttivo del Vingone e la costruzione di Florentia*, in *Fornaci del Vingone* 2008, pp. 15-26.
- Shepherd 2008b = Shepherd E.J., *Laterizi da copertura e da costruzione*, in *Fornaci del Vingone* 2008, pp. 165-200.
- Sommella 1988 = Sommella P., *L'Italia antica. L'urbanistica romana*, Roma, Jouvence, 1988.
- Sommella 2006 = Sommella P., *Tabula Imperii Romani. Foglio K-32, Firenze*, Roma, Quasar, 2006.
- Stevens 1991 = Stevens S.T., *Charon's obol and other coins in ancient funerary*

- practice*, in «The Phoenix» 45, 1991, pp. 215-229.
- Sterpos 1969 = Sterpos D., *La strada romana in Italia*, Quaderni di Autostrade 17, Roma, 1969.
- Stopani 2016 = Stopani R., *Firenze, Sviluppo urbano e viabilità nei secoli XI-XIII*, in *Firenze prima di Arnolfo* 2016, pp. 81-87.
- Stradario storico* 1913 = *Stradario storico e amministrativo della Città e del Comune di Firenze*, Firenze, Tipografia Barbera, 1913.
- Stradario storico* 1929 = *Stradario storico e amministrativo della Città e del Comune di Firenze*, Tipografia E., Ariani, Firenze, 1929.
- Stradario storico* 2004 = *Stradario storico e amministrativo della Città e del Comune di Firenze*, Firenze, Polistampa, 2004.
- Sznura 1975 = Sznura F., *L'espansione urbana di Firenze nel Dugento*, Firenze, La Nuova Italia, 1975.
- Taglietti 2001 = Taglietti F., *Ancora su incinerazione e inumazione: il caso della necropoli dell'Isola Sacra*, in *Culto dei morti* 2001, pp. 149-158.
- Tarantini 2000 = Tarantini M., *Igino Cocchi e la nascita della paletnologia toscana*, in «Rassegna di Archeologia» 17, 2000, pp. 325-356.
- Tarantini 2012 = Tarantini M., *La nascita della Paletnologia in Italia (1860-1877)*, Firenze, All'Insegna del Giglio, 2012.
- Tarassi 1990 = Tarassi M., *Il committente: la famiglia Medici dalle origini al Quattrocento*, in *Il Palazzo Medici Riccardi di Firenze*, a cura di G. Cherubini, G. Fanelli, Firenze, Giunti, 1990, pp. 2-9.
- Terminavit sepulcrum 2005 = *Terminavit sepulcrum I recinti funerari nelle necropoli di Altino*. Atti del Convegno (Venezia, 3-4 dicembre 2003), a cura di G. Cresci Marrone e M. Tirelli, Studi e ricerche sulla Gallia Cisalpina, 29, Roma, Quasar, 2005.
- Thomas 2017 = Thomas S., *Community Archaeology* in Moshenska 2017, pp. 14-30.
- Tirelli 2001 = Tirelli M., "...ut...largius rosae etesc(a)e...poneretur". *I rituali funerari ad Altinum tra offerte durevoli e deperibili*, in *Culto dei morti* 2001, pp. 243-255.
- Toker 1975 = Toker F., *Scavi nel complesso altomedievale di Santa Reparata presso il duomo di Firenze*, in «Archeologia Medievale» 2, 1975, pp. 161-190.
- Tosi 1997 = Tosi A., *Inventare la realtà. Giuseppe Zocchi e la Toscana del Settecento*, Firenze, Banca Toscana, 1997.
- Toynbee 1971 = Toynbee J.M.C., *Death and Burial in the Roman World (Aspects of Greek and Roman Life)*, London, Thames and Hudson, 1971.
- Turchetti 2001 = Turchetti M.A., *L'abitato ellenistico di Casellina (loc. Poggiarello, Scandicci, Firenze). La ceramica grigia e a vernice nera*, in

- «Florentia. Studi di Archeologia» 1, 2001, pp. 39-94.
- Turchetti 2014 = Turchetti M.A., *Voci della terra. La necropoli dell'Olmo a Scandicci*. Catalogo della Mostra (Scandicci, 17 maggio-12 ottobre 2014), La Fabbrica del Sapere, 2014.
- Uggeri 1984 = Uggeri G., *La via Flaminia "minor" in Etruria*, in *Studi di antichità in onore di Guglielmo Maetzke*, a cura di M.G. Marzi Costagli e M.G. Tamagno Pegna, Roma, Giorgio Bretschneider, 1984, pp. 577-593.
- Ucko 1987 = Ucko P.J., *Academic Freedom and Apartheid. The Story of the World Archaeological Congress*, London, Duckworth, 1987.
- Uggeri 1992 = Uggeri G., *Viabilità appenninica tra la "Regio VII" e la "Regio VIII"*, in *Viabilità tra Bologna e Firenze 1992*, pp. 191-196.
- Uggeri 2015 = Uggeri G., *Il nodo viario di Firenze in età romana*, in *Archeologia a Firenze 2015*, pp. 137-140.
- Una Capitale e il suo Architetto 2015 = Una Capitale e il suo Architetto. Eventi politici e sociali, urbanistici e architettonici. Firenze e l'opera di Giovanni Poggi*, a cura di L. Maccabruni e P. Marchi. Mostra per il 150° anniversario della proclamazione di Firenze a Capitale del Regno d'Italia (Firenze, 3 febbraio - 6 giugno 2015), Firenze, Polistampa, 2015, pp. 97-120.
- Una capitale europea 2018 = Una capitale europea: società, cultura, urbanistica nella Firenze post-unitaria*. Atti delle Giornate di Studio per i 150 anni di Firenze capitale, a cura di P. Marchi e L. Lucchesi, Firenze, Regione Toscana, Edizioni dell'Assemblea, 157, 2018.
- Una città per la Nazione? 2016 = Una città per la Nazione? Firenze Capitale d'Italia (1865-1870)*, a cura di A. Chiavistelli, «Annali di Storia di Firenze» 10-11, 2015-2016, Firenze.
- Vannini 1977= Vannini G., *Un'esperienza di scavo interdisciplinare. San Pancrazio (Cappella Rucellai)*, in «Notiziario Archeologia Medievale» 20, agosto 1977, pp. 28-29.
- Vannini 1978 = Vannini G., *Firenze. S. Pancrazio*, in «Archeologia Medievale» 5, 1978, p. 486.
- Vannini 1990 = Vannini G., *Firenze, Prato, Pistoia. Aspetti di produzione e consumo della ceramica nel mediovaldarno medievale*, in *Ceramica toscana dal medioevo al XVIII secolo*, a cura di G. Bojani, Comune di Monte S. Savino (AR), 1990, pp. 23-88.
- Vannini 2015 = Vannini G., *Florentia: archeologia di una città medievale*, in *Archeologia a Firenze 2015*, pp. 71-81.
- Vannini, Scampoli 2015 = Vannini G., Scampoli E., *Florentia carolingia e le difese urbane altomedievali*, in *Archeologia a Firenze 2015*, pp. 247-

268.

- Vasari 1568 = Vasari G., *Le vite de' più eccellenti pittori, scultori, architettori*, 7 volumi, Firenze, ristampa Giunti 1963.
- Ventura 1986 = Ventura F., *Le trasformazioni urbanistiche della Firenze preunitaria*, in *Il disegno della città* 1986, pp. 21-38.
- Viabilità tra Bologna e Firenze 1992 = *La Viabilità tra Bologna e Firenze nel tempo. Problemi e nuove acquisizioni*. Atti del Convegno (Firenzuola, S. Benedetto Val di Sambro, 28 settembre-1 ottobre 1989), Bologna, Costa editore, 1992.
- Viglietti 2007 = Viglietti C., *4. Evidenze numismatiche, 4.1 Età antica e altomedievale*, in *Firenze prima degli Uffizi* 2007, pp. 615-620.
- Voghenza 1984 = *Voghenza, una necropoli di età romana nel territorio ferrarese*, a cura di Centro culturale città di Ferrara, Ferrara, Banca di Credito Agrario di Ferrara, 1984.
- Volk 1983 = Volk T.R., *Donazione Chiellini 1883-1983. I rinvenimenti monetali da Santo Stefano ai Lupi*. Catalogo della Mostra, Livorno, s.e., 1983.
- Wentkoska, Poggesi 2008 = Wentkoska A., Poggesi G., *La ricerca archeologica nell'area del Palazzo Vescovile di Prato*, Firenze, Edizioni Polistampa, 2008.
- Wheeler 1955 = Wheeler R.E.M., *Still Digging: Interleaves from an Antiquary's Notebook*, London, Michael Joseph, 1955.
- Woolley 1956 = Woolley L., *Digging Up The Past*, London, Penguin Books, 1956.
- Zimmer 1982 = Zimmer G., *Römische Berufsdarstellungen*, Berlin, G. Mann, 1982.
- Zoppi 1997 = Zoppi M., *La città e i giardini. Storie di piante, fiori e uomini*, in *Cinti* 1997, pp. 31-46.